

BAROMETRE DE CRIMINALITE

LIEU DE PERPETRATION: ZONE DE POLICE

SAMSOM

2016 - 2019

Police fédérale - DGR/DRI/BIPOL

BAROMETRE DE CRIMINALITE

LIEU DE PERPETRATION: ZONE DE POLICE

SAMSOM


PARTIE I: INFRACTIONS JUDICIAIRES



CRIMINALITE ENREGISTREE COMMISE AU NIVEAU DE LA ZONE DE POLICE

SAMSOM

	2016	2017	2018	2019
Nombre total des délits	2.165	2.163	2.101	395





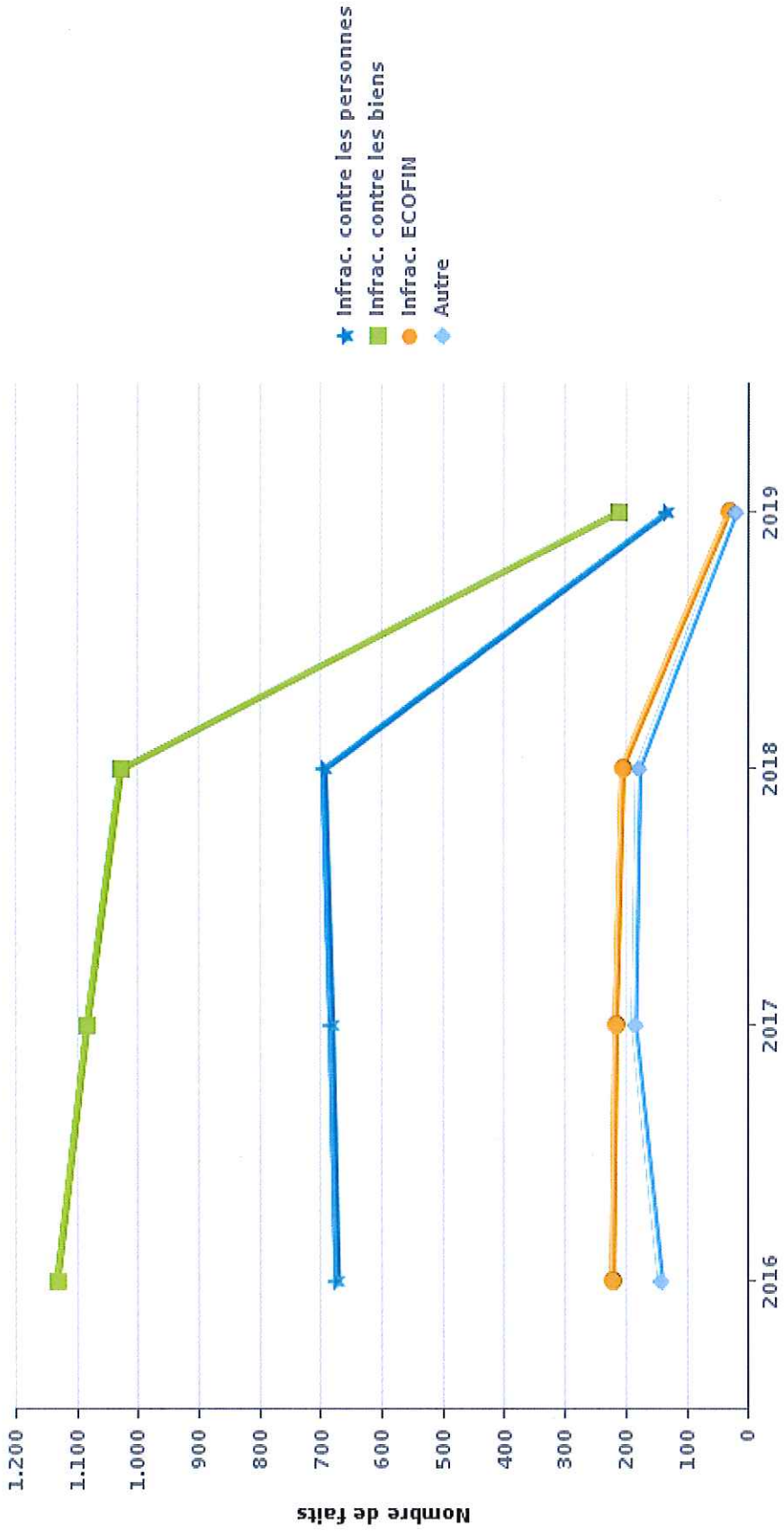
CRIMINALITE ENREGISTREE COMMISE AU NIVEAU DE LA ZONE DE POLICE - SCINDÉ SELON LE TYPE DE DÉLIT

SAMSOM

	2016	2017	2018	2019
Infrac. contre les biens				
Vol et extorsion	784	744	730	153
Dégradation de la propriété	230	224	211	41
Armes et explosifs	78	71	55	14
Infr. contre la foi publique	31	36	22	3
Environnement	7	6	8	1
Hormones et dopage	1	1		
Sous-total	1.131	1.082	1.026	212
Infrac. contre les personnes				
Infr. contre l'intégrité physique	239	198	184	42
Drogues	125	139	167	25
Infr. contre autres valeurs morales et sentiments	94	88	94	20
Infr. contre la sécurité publique	66	63	56	15
Infr. contre les moeurs	47	42	38	7
Infr. contre la famille	22	40	28	3
Législation sur les étrangers	12	35	33	7
Protection de la jeunesse	19	25	35	3
Protection de la famille	26	25	24	6
Infr. relative au statut juridique de l'enfant	19	20	26	1
Infr. contre l'autorité publique	2	3	3	2
Protection de la personne	2	3	3	2
Infr. contre la liberté individuelle	1	2	4	1
Traite des êtres humains	1	1	1	1
Sous-total	672	681	693	132
Infrac. ECOFIN				
Fraude	128	115	127	11
Criminalité informatique	67	67	52	13
Code pénal social	11	26	23	4
Protection des revenus publics	8	3	1	1
Travail	5	4	1	1
Législation économique			1	1
Pratiques commerciales	2			
Exercice illégal de l'autorité publique		1		
Sous-total	221	216	205	31
Autre				
Registre de population	80	93	86	16
Ivresse et alcool	54	81	84	4
Autres lois spéciales	5	7	4	
Carte d'identité	2	3	1	
Autres infractions Code pénal			1	
Contravention Code pénal			1	
Sous-total	141	184	177	20
Total	2.165	2.163	2.101	395



SAMSOM





CRIMINALITE ENREGISTREE COMMISE AU NIVEAU DES COMMUNES DE LA ZONE DE POLICE

SAMSOM

Sambreville

	2016	2017	2018	2019
Vol et extorsion	626	594	540	111
Dégradation de la propriété	209	193	180	34
Infr. contre l'intégrité physique	211	175	157	34
Drogues	108	125	159	25
Fraude	102	80	98	11
Infr. contre autres valeurs morales et sentiments	66	78	81	19
Registre de population	69	83	74	16
Ivresse et alcool	47	75	81	4
Armes et explosifs	59	60	48	10
Infr. contre la sécurité publique	52	52	46	15
Criminalité informatique	64	51	43	12
Infr. contre les moeurs	44	34	37	7
Infr. contre la famille	13	36	24	3
Infr. contre la foi publique	28	23	17	3
Législation sur les étrangers	11	26	25	7
Protection de la jeunesse	16	19	28	3
Infr. relative au statut juridique de l'enfant	22	17	24	6
Infr. contre l'autorité publique	19	16	23	1
Code pénal social	9	12	18	3
Environnement	4	3	6	
Autres lois spéciales	4	6	4	
Protection des revenus publics	7	2	1	1
Travail	5	2		
Protection de la personne	1	2	3	2
Infr. contre la liberté individuelle	1	2	4	1
Carte d'identité	1	3	1	
Hormones et dopage	1	1		
Pratiques commerciales	2			
Traite des êtres humains		1	1	
Législation économique				
Autres infractions Code pénal			1	
Contravention Code pénal			1	
Exercice illégal de l'autorité publique		1		
Total	1.801	1.772	1.726	328



CRIMINALITE ENREGISTREE COMMISE AU NIVEAU DES COMMUNES DE LA ZONE DE POLICE

Sombreffe

	2016	2017	2018	2019
Vol et extorsion	158	150	190	42
Dégradation de la propriété	21	31	31	7
Infr. contre l'intégrité physique	28	23	27	8
Drogues	17	14	8	
Fraude	26	35	29	
Infr. contre autres valeurs morales et sentiments	28	10	13	1
Registre de population	11	10	12	
Ivresse et alcool	7	6	3	
Armes et explosifs	19	11	7	4
Infr. contre la sécurité publique	14	11	10	
Criminalité informatique	3	16	9	1
Infr. contre les moeurs	3	8	1	
Infr. contre la famille	9	4	4	
Infr. contre la foi publique	3	13	5	
Législation sur les étrangers	1	9	8	
Protection de la jeunesse	3	6	7	
Infr. relative au statut juridique de l'enfant	4	8		
Infr. contre l'autorité publique		4	3	
Code pénal social	2	14	5	1
Environnement	3	3	2	1
Autres lois spéciales	1	1		
Protection des revenus publics	1	1		
Travail		2	1	1
Protection de la personne	1	1		
Carte d'identité	1			
Législation économique				1
Total	364	391	375	67

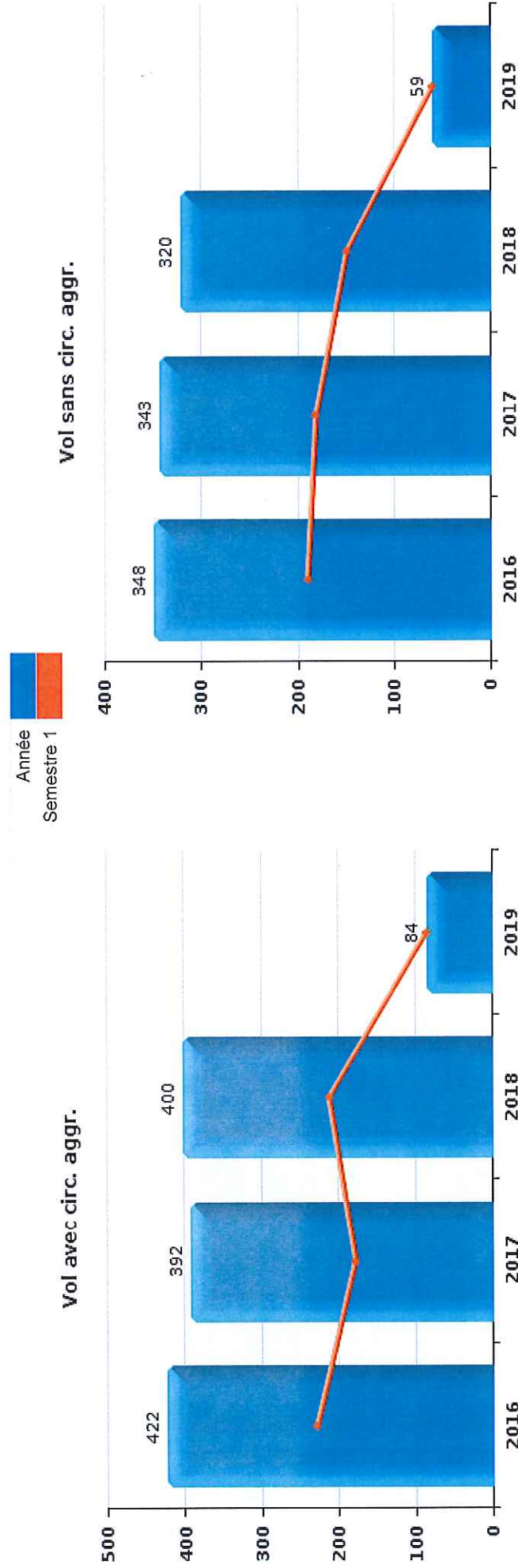


CRIMINALITE ENREGISTREE COMMISE AU NIVEAU DE LA ZONE DE POLICE

I.1. Catégorie des infractions : Vols et extorsion (top 5 des infractions au niveau national 2018)

SAMSOM

	2016	2017	2018	2019
Vol avec circ. aggr.	422	392	400	84
Vol sans circ. aggr.	348	343	320	59
Extorsion	11	8	7	3
Vol non spécifié	3	1	3	7
Total	784	744	730	153



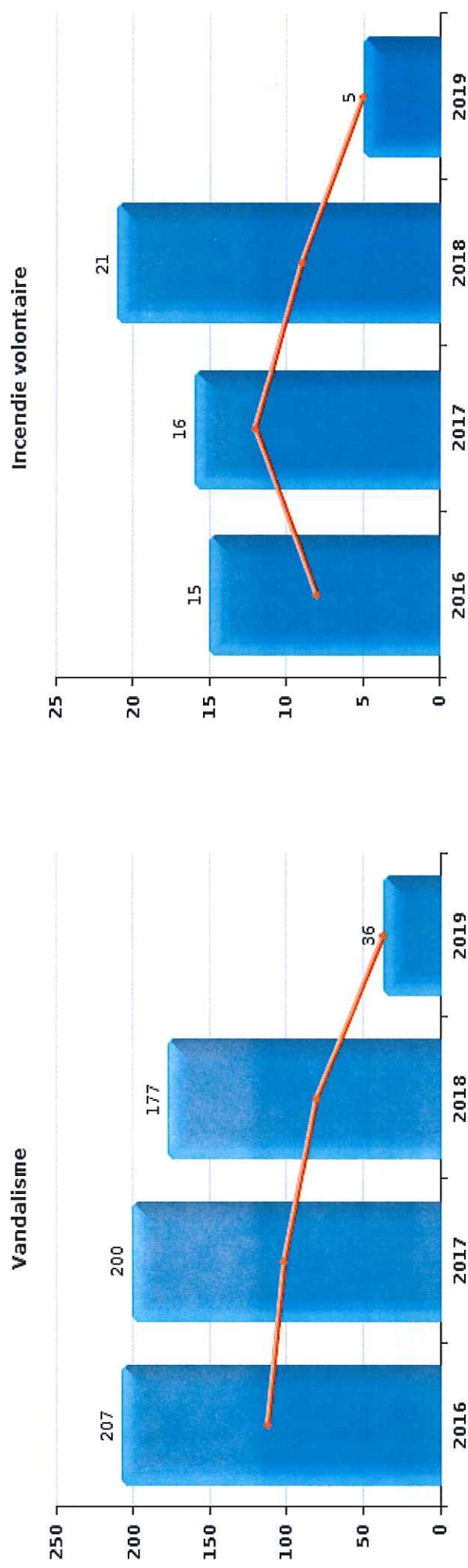


I.2. Catégorie des infractions : Dégradation de la propriété (top 5 des infractions au niveau national 2018)

SAMSOM

	2016	2017	2018	2019
Vandalisme	207	200	177	36
Incendie volontaire	15	16	21	5
Destruction, dénaturation, dégradation	3	7	7	
Incendie involontaire	5	1	6	
Total	230	224	211	41

Année
Semestre 1



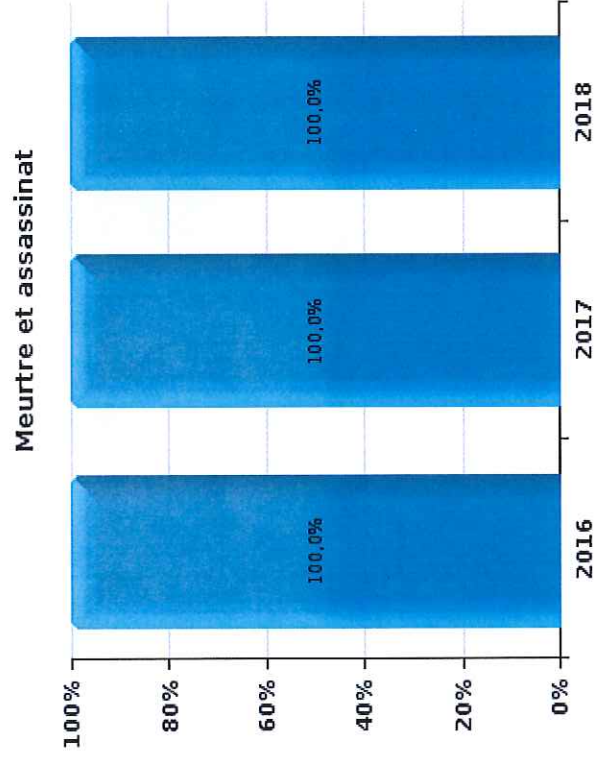
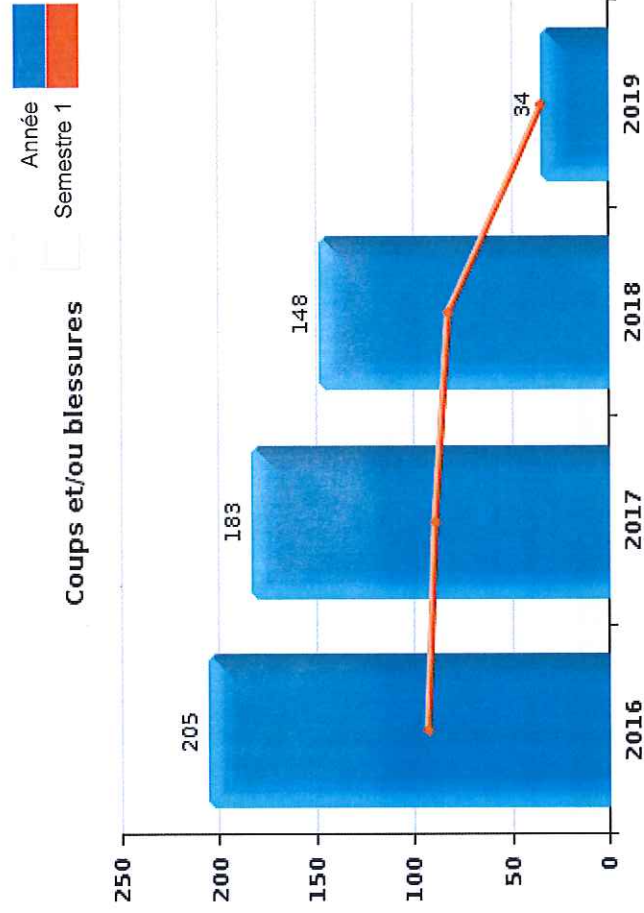


CRIMINALITE ENREGISTREE COMMISE AU NIVEAU DE LA ZONE DE POLICE

I.3. Catégorie des infractions : Infractions contre l'intégrité physique (top 5 des infractions au niveau national 2018)

SAMSOM

	2016	2017	2018	2019
Coups et/ou blessures	205	183	148	34
Autres	27	12	32	8
Meurtre et assassinat	7	3	4	
Total	239	198	184	42





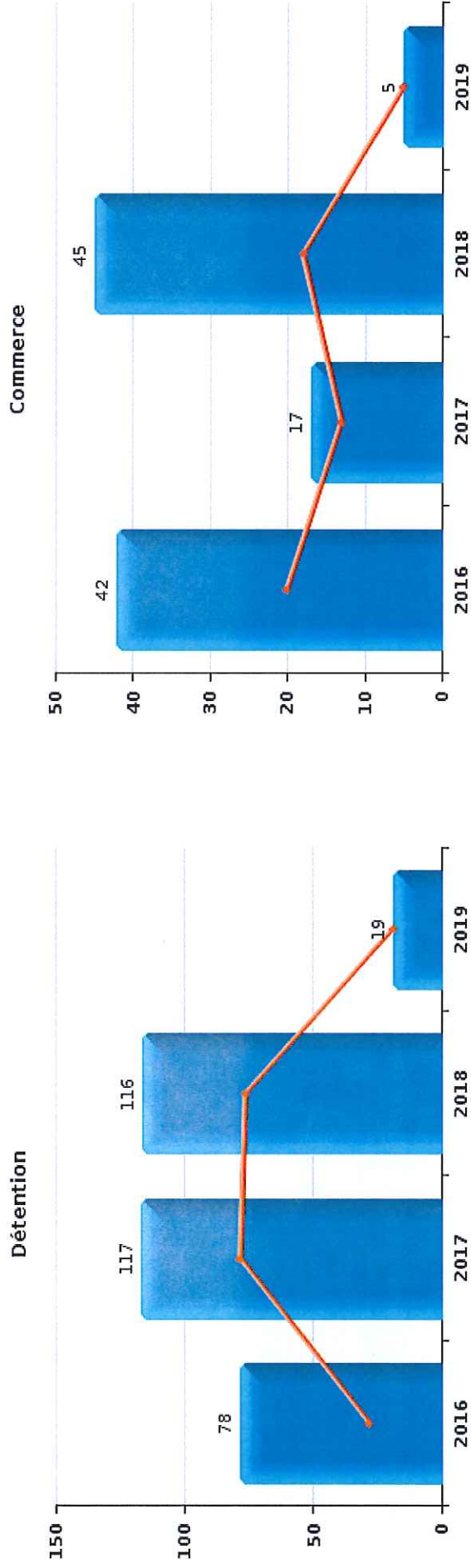
CRIMINALITE ENREGISTREE COMMISE AU NIVEAU DE LA ZONE DE POLICE

I.4. Catégorie des infractions : Drogues (top 5 des infractions au niveau national 2018)

SAMSOM

	2016	2017	2018	2019
Détention	78	117	116	19
Commerce	42	17	45	5
Fabrication	3	2	3	1
Importation et exportation	1	1	1	
Usage	1	2		
Autres			2	
Total	125	139	167	25

Année
Semestre 1





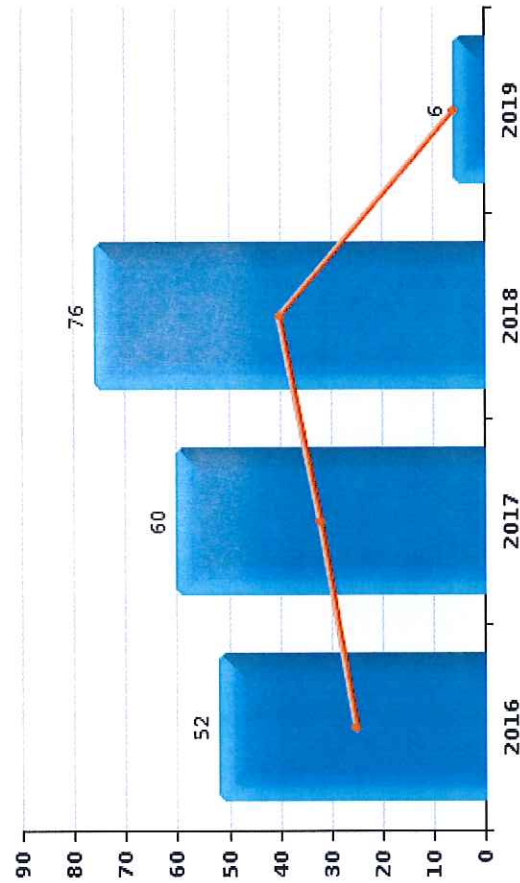
I.5. Catégorie des infractions : Fraude (top 5 des infractions au niveau national 2018)

SAMSOM

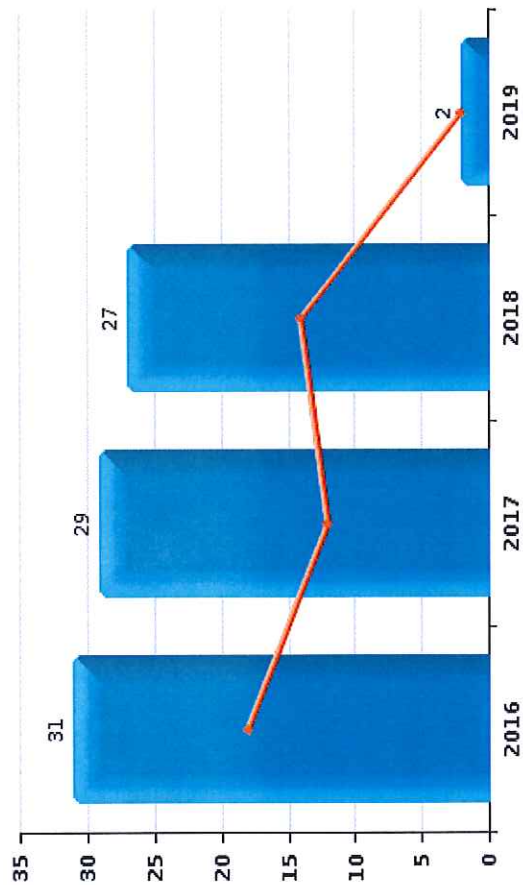
	2016	2017	2018	2019
Escroquerie	52	60	76	6
Abus de confiance et infr. apparentées	31	29	27	2
Recel	16	12	4	1
Détournement et destruction frauduleuse	7	5	6	2
Autres infr. de fraude contre la propriété	8	3	6	
Grivèlerie	7	4	6	
Blanchiment d'argent	7	2	2	
Total	128	115	127	11

Année
Semestre 1

Escroquerie



Abus de confiance et infr. apparentées





Top 10 des catégories principales les plus enregistrées au niveau de la zone de police

SAMSOM

Catégorie principale	Classe	2016	2017	2018	2019
Vol et extorsion	Vol avec circ. aggr.	422	392	400	84
	Vol sans circ. aggr.	348	343	320	59
	Extorsion	11	8	7	3
	Vol non spécifié	3	1	3	7
	Total	784	744	730	153
Dégradation de la propriété	Vandalisme	207	200	177	36
	Incendie volontaire	15	16	21	5
	Destruction, dénaturation, dégradation	3	7	7	
	Incendie involontaire	5	1	6	
	Total	230	224	211	41
Infr. contre l'intégrité physique	Coups et/ou blessures vol. hors sphère familiale	110	124	88	15
	Coups et/ou blessures vol. en sphère familiale	95	59	60	19
	Autres infr. volontaires. c/ l'intégrité phys.	23	9	27	6
	Meurtre	7	2	4	
	Infr. involontaires contre l'intégrité physique	2	3	4	1
	Torture et maltraitance	2		1	1
	Assassinat		1		
	Total	239	198	184	42
Drogues	Détention	78	117	116	19
	Commerce	42	17	45	5
	Fabrication	3	2	3	1
	Importation et exportation	1	1	1	
	Usage	1	2		
	Autres			2	
	Total	125	139	167	25

CRIMINALITE ENREGISTREE COMMISE AU NIVEAU DE LA ZONE DE POLICE



Catégorie principale		Classe	2016	2017	2018	2019
Fraude		Escoquerie	52	60	76	6
		Abus de confiance et infr. apparentées	31	29	27	2
		Recel	16	12	4	1
		Détournement et destruction frauduleuse	7	5	6	2
		Grivèlerie	7	4	6	
		Blanchiment d'argent	7	2	2	
		Abus de biens sociaux	4	2	2	
		Infr. liées à l'état de faillite	4	1	2	
		Tromperie			2	
		Total	128	115	127	11
Infr. contre autres valeurs morales et sentiments		Harcèlement	60	55	54	11
		Atteinte à l'honneur	22	20	18	7
		Tapage nocturne	2	6	13	1
		Vie privée	6	4	5	1
		Abus faiblesses de personnes	2	1	1	
		Violation du secret professionnel	1	1	1	
		Violation de sépulture			2	
		Attirer ou utiliser mineur ou personne vulnérable		1		
		Cyberlokkjng (leurre de mineur par ICT)	1			
		Total	94	88	94	20
Registre de population			80	93	86	16
	Total		80	93	86	16
Ivresse et alcool		Ivresse publique	54	80	84	4
	Total	Servir de l'alcool à une personne ivre	54	81	84	4
Armes et explosifs		Détention illégale	48	40	37	10
		Port / transport illégal	26	25	16	4
		Commerce illégal	4	1	2	
		Autre		5		
	Total		78	71	55	14
Infr. contre la sécurité publique		Menaces	62	63	53	14
		Association de malfaiteurs	2		3	1
		Evasion de prisonniers	1			
		Organisation criminelle	1			
	Total		66	63	56	15

CRIMINALITE ENREGISTREE COMMISE AU NIVEAU DE LA ZONE DE POLICE



BAROMETRE DE CRIMINALITE

LIEU DE PERPETRATION: ZONE DE POLICE

SAMSOM

PARTIE II: FIGURES CRIMINELLES/PHENOMENES



SAMSOM

FC Vol moyen de transport

	2016	2017	2018	2019
Vol de voiture				
Acc.	38	47	41	8
Tent.	11	12	5	4
Total	49	59	46	12
Vol de moto				
Acc.	4		2	
Total	4		2	
Carjacking				
Acc.			1	
Tent.	1			
Total	1		1	
Homejacking				
Acc.			1	
Total			1	
Vol dans les garages				
Acc.	4	10	13	3
Total	4	10	13	3
Vol de vélomoteur				
Acc.	22	10		3
Total	22	10		3
Vol de vélo				
Acc.	9	9	7	1
Total	9	9	7	1



FC Cambriolage

	2016	2017	2018	2019
Cambriolage dans habitation	Acc.	148	143	147
	Tent.	56	72	88
Total	204	215	235	43
Cambriolage ds entreprise ou commerce	Acc.	42	29	24
	Tent.	18	15	8
Total	60	44	32	5
Cambriolage ds service public ou bâtiment adminis	Acc.	9	7	7
	Tent.	5	8	2
Total	14	15	9	2
Cambriolage dans bâtiment (total)	Acc.	199	179	178
	Tent.	79	95	98
Total	278	274	276	50

FC Vol autre

	2016	2017	2018	2019
Vol à main armée	Acc.	8	10	13
	Tent.	6	3	3
Total	14	13	16	4
Vol avec violence sans arme	Acc.	25	21	20
	Tent.	2	4	4
Total	27	25	24	3
Vol dans ou sur un véhicule	Acc.	105	90	122
	Tent.	11	7	11
Total	116	97	133	28
Sajacking dans une voiture	Acc.	1		
	Total	1		
Vol d'armes et explosifs	Acc.	7	8	8
	Total	7	8	8

CRIMINALITE ENREGISTREE COMMISE AU NIVEAU DE LA ZONE DE POLICE



	2016	2017	2018	2019
Arrachage de sac à main	Acc.	1	3	1
	Total	1	3	1
Vol à l'arraché	Acc.	4	10	7
	Tent.			1
	Total	4	10	8
Vol à la tire	Acc.	14	24	12
	Total	14	24	12
Vol à l'étalage	Acc.	34	24	37
	Tent.	1	1	4
	Total	35	25	41
Vol par ruse	Acc.	22	12	13
	Tent.	1	3	1
	Total	23	15	14
Vol de métaux	Acc.	6	18	9
	Tent.	1		1
	Total	7	18	10
Vol sur les chantiers	Acc.	11	8	7
	Tent.	2		
	Total	13	8	7
Vol d'animaux	Acc.	1	1	2
	Total	1	1	2
Vol de cargaison	Acc.		1	
	Total		1	



Criminalité ICT

	2016	2017	2018	2019
Fraude de cartes de paiements	Acc.	34	28	23
	Tent.	1	3	2
	Total	35	31	25
Shouldersurfing	Acc.	3	3	2
	Total	3	3	2
Skimming	Acc.			1
	Total			1

FC Autre

	2016	2017	2018	2019
Violence contre les métiers d'intérêt général	Acc.	2	3	5
	Total	2	3	5
Viol collectif	Acc.	2	1	
	Tent.			1
	Total	2	1	1
Graffiti	Acc.	7	6	8
	Total	7	6	8
Dégradation de voiture	Acc.	101	87	113
	Tent.		1	1
	Total	101	88	114
Rixe au couteau	Acc.	2	2	
	Tent.	1		
	Total	3	2	

PH Violence intrafamiliale (VIF)

	2016	2017	2018	2019
VIF: physique, dans le couple	Acc.	70	49	45
	Total	70	49	45



	2016		2017		2018		2019	
VIF: physique, envers des descendants	Acc.	10	7	7	10	10	3	3
	Total	10	7	7	10	10	3	3
VIF: physique, envers d'autres membres	Acc.	23	9	9	13	13	2	2
	Total	23	9	9	13	13	2	2
VIF: sexuelle, envers des descendants	Acc.	4			4	4		
	Total	4			4	4		
VIF: sexuelle, envers d'autres membres	Acc.	2	1	1				
	Total	2	1	1				
VIF: psychique, dans le couple	Acc.	54	65	65	54	54	13	13
	Total	54	65	65	54	54	13	13
VIF: psychique, envers des descendants	Acc.		1	1	3	3		
	Total		1	1	3	3		
VIF: psychique, envers d'autres membres	Acc.	2	1	1	1	1		
	Total	2	1	1	1	1		
VIF: économique, dans le couple	Acc.	4	5	5	3	3	1	1
	Tent.	1			1	1		
	Total	5	5	5	4	4	1	1
VIF: économique, envers des descendants	Tent.				1	1		
	Total				1	1		
VIF: économique, envers d'autres membres	Acc.		3	3	9	9		
	Total		3	3	9	9		
VIF: dans le couple (total)	Acc.	128	118	118	100	100	29	29
	Tent.	1			1	1		
	Total	129	118	118	101	101	29	29
VIF: envers des descendants (total)	Acc.	14	8	8	15	15	3	3
	Tent.				1	1		
	Total	14	8	8	16	16	3	3
VIF: envers d'autres membres (total)	Acc.	26	14	14	22	22	2	2
	Total	26	14	14	22	22	2	2



2016 2017 2018 2019

PH Hormones et dopage

	2016	2017	2018	2019
Dopage humain				
Acc.	1	1	1	1
Total	1	1	1	1

PH Drogues

	2017
Import/export de cocaïne	
Acc.	1
Total	1

PH Trafic d'armes

	2016	2017	2018
Commerce et production d'arme à feu			
Acc.	4		1
Total	4		1

	2016	2017	2018
Commerce et production d'arme non à feu		1	
Acc.		1	
Total		1	

PH Traite des êtres humains

	2016	2017	2018
TEH - exploitation sexuelle			
Acc.	1	3	1
Total	1	3	1

PH Violence dans l'espace public

	2016	2017	2018	2019
Violence physique (transport public)				
Acc.	6	3	6	1
Total	6	3	6	1

	2016	2017	2018	2019
Violence physique (voie publique)				
Acc.	68	88	58	7
Tent.	4	1	5	
Total	72	89	63	7

CRIMINALITE ENREGISTREE COMMISE AU NIVEAU DE LA ZONE DE POLICE



	2016	2017	2018	2019
Violence physique (autre endroit public)				
Acc.	2	2	2	
Total	2	2	2	
Violence physique (endroit accessible au public)				
Acc.	10	10	15	1
Tent.		2		
Total	10	12	15	1
Violence sexuelle (transport public)				
Acc.	2			1
Total	2			1
Violence sexuelle (voie publique)				
Acc.	1	8	8	
Tent.			1	
Total	1	8	9	
Violence sexuelle (autre endroit public)				
Acc.		1		
Tent.	1			
Total	1	1		
Violence sexuelle (endroit accessible au public)				
Acc.	2	2	2	1
Total	2	2	2	1
Violence psychique (transport public)				
Acc.	2	4	5	
Total	2	4	5	
Violence psychique (voie publique)				
Acc.	30	44	36	2
Total	30	44	36	2
Violence psychique (autre endroit public)				
Acc.	3	6	3	
Total	3	6	3	
Violence psychique (endroit accessible au public)				
Acc.	10	10	10	2
Total	10	10	10	2
Vol à main armée (voie publique)				
Acc.	1	3	2	
Tent.	1		1	
Total	2	3	3	
Vol à main armée (endroit accessible au public)				
Acc.	3	6	8	2
Tent.	2	2		
Total	5	8	8	2

CRIMINALITE ENREGISTREE COMMISE AU NIVEAU DE LA ZONE DE POLICE



	2016	2017	2018	2019
Vol avec violence sans arme (transport public)				
Acc.		3	1	1
Total		3	1	1
Vol avec violence sans arme (voie publique)				
Acc.	12	12	10	
Tent.	1	1	1	
Total	13	13	11	
Vol avec violence sans arme (autre endroit public)				
Tent.		1		
Total		1		
Vol avec violence sans arme (endr. acces. au pub.)				
Acc.	4	2	3	
Tent.		1	1	1
Total	4	3	4	1

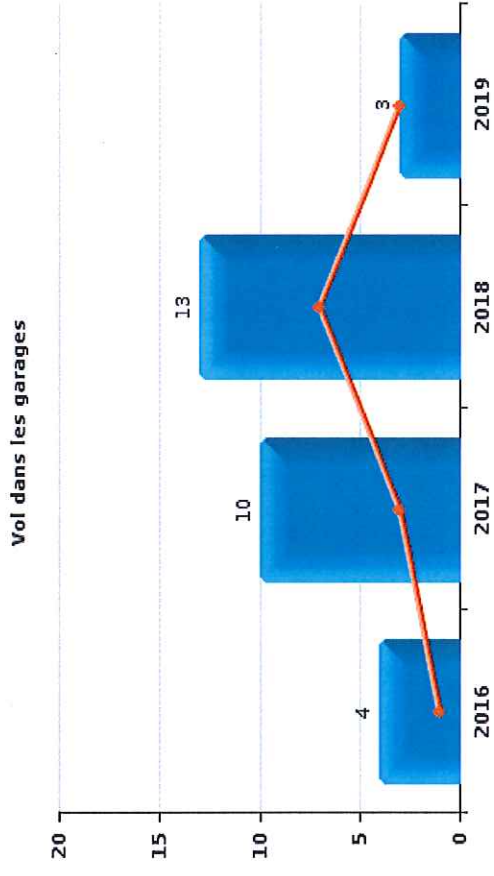
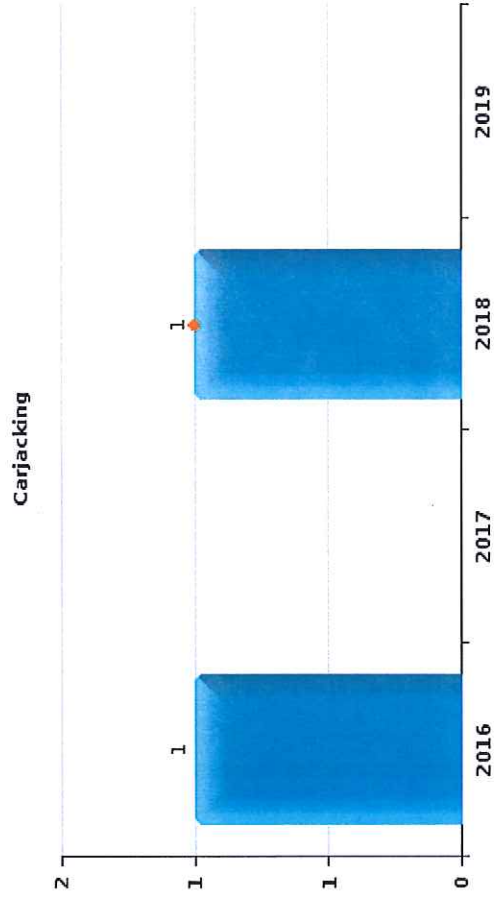
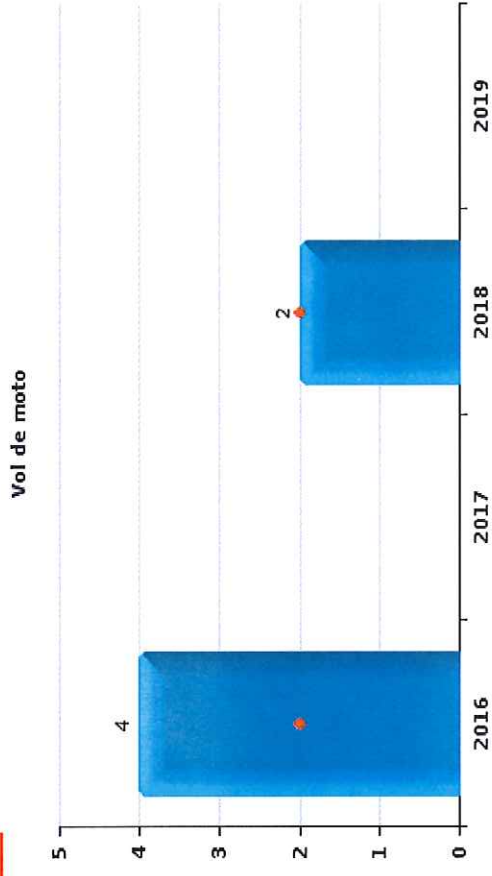
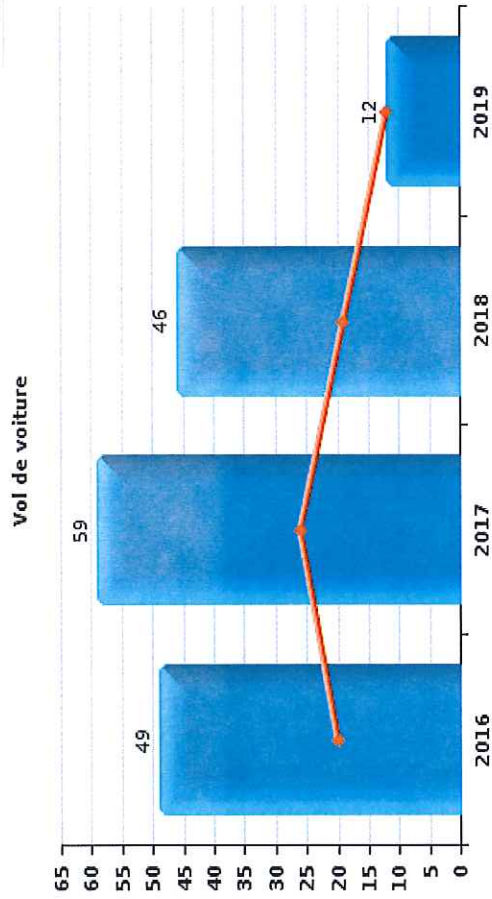
PH Autre

	2016	2017	2018	2019
Faux policiers				
Acc.	4		2	
Total	4		2	
Cyberharcèlement				
Acc.	29	24	23	5
Total	29	24	23	5
Fraude à l'identité				
Acc.	8	11	12	1
Total	8	11	12	1



SAMSOM

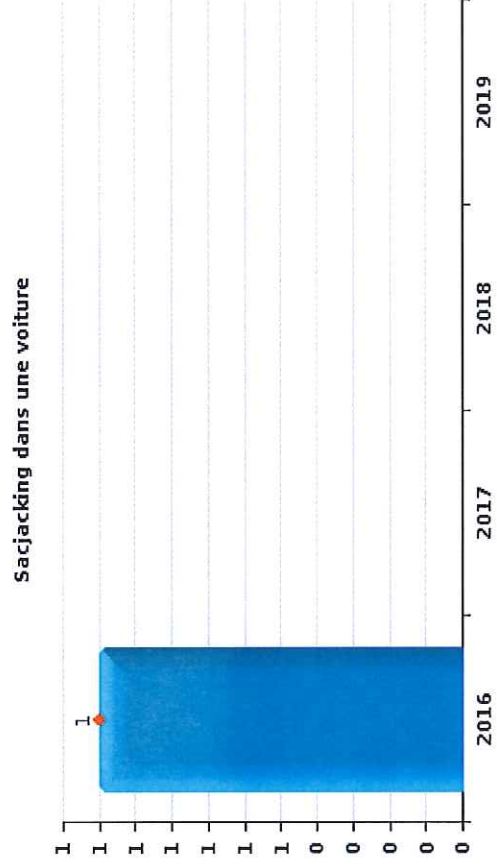
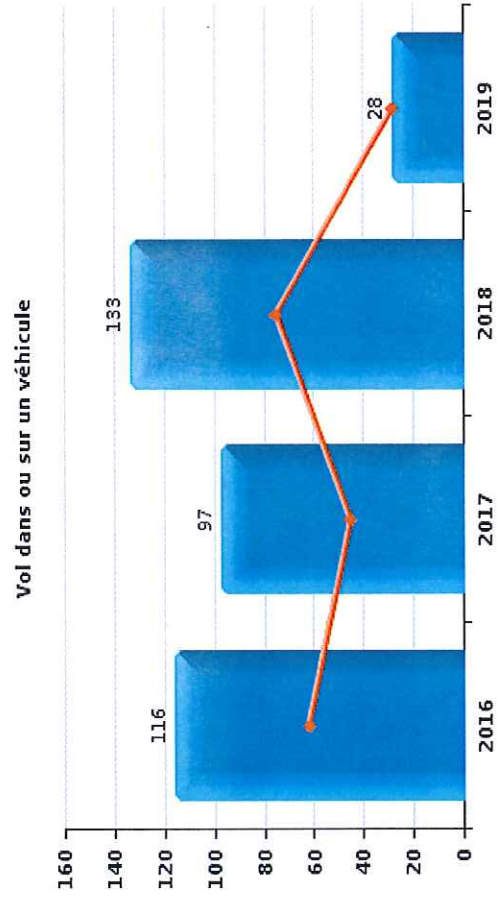
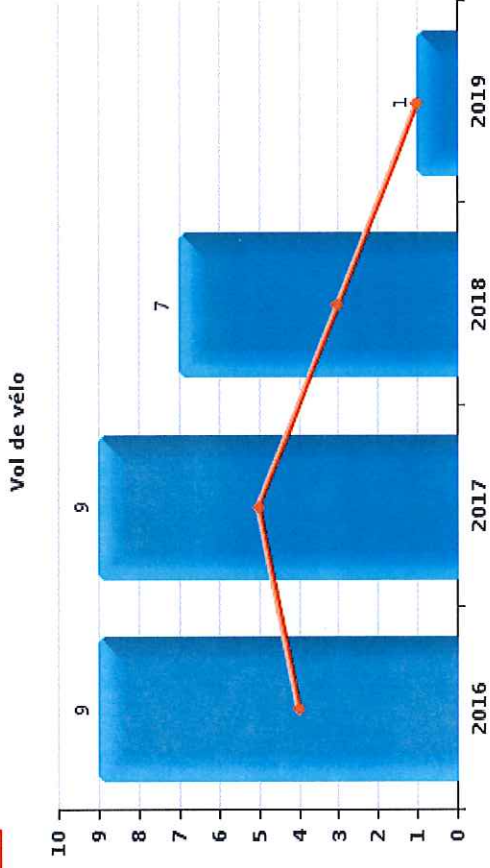
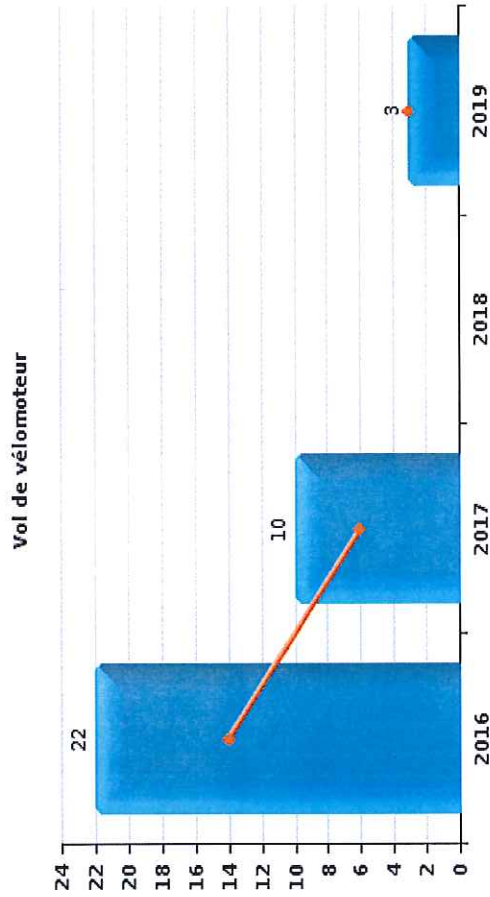
Année
Semestre 1





SAMSOM

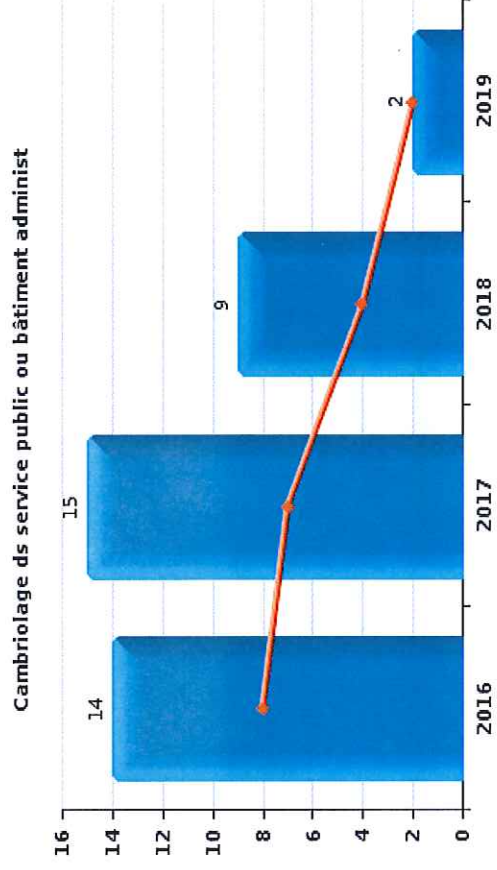
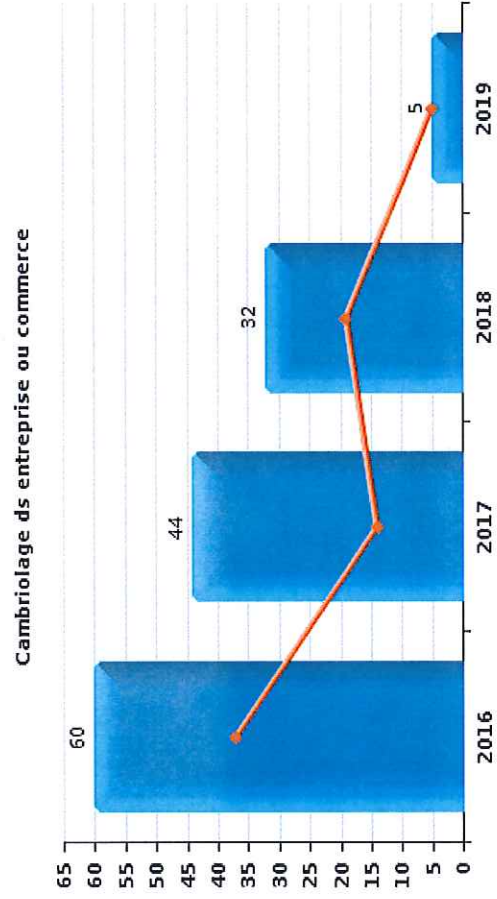
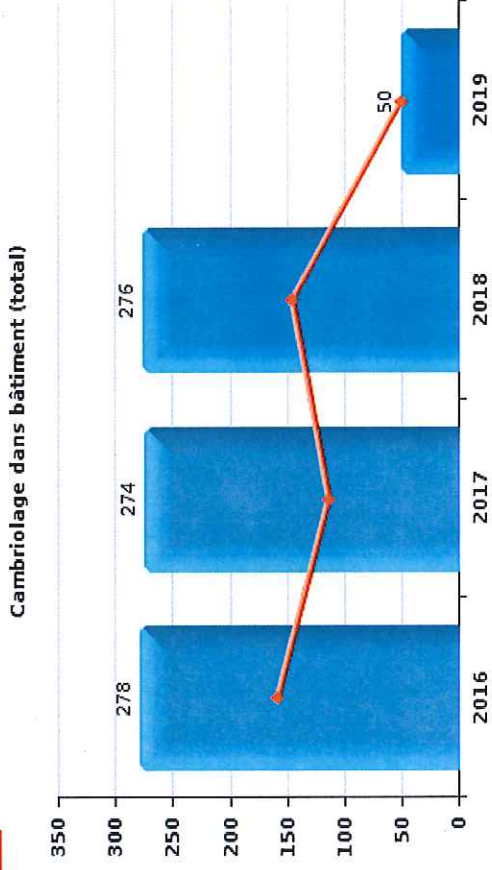
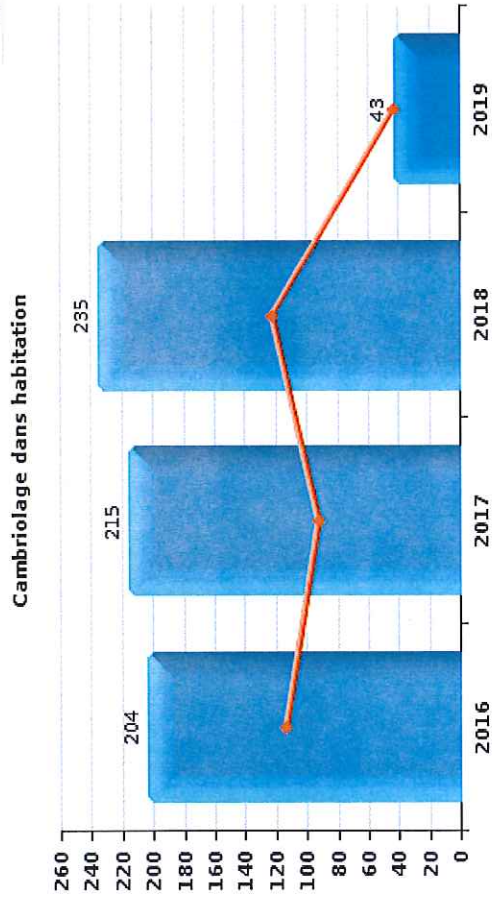
Année
Semestre 1





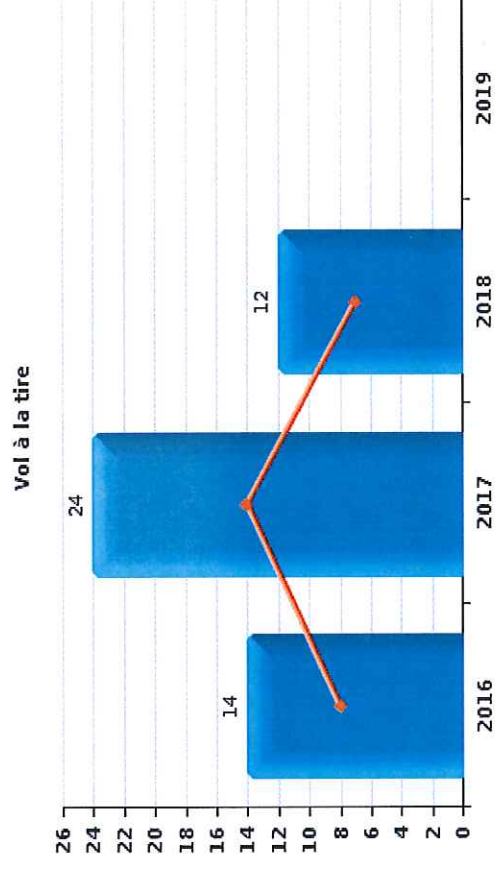
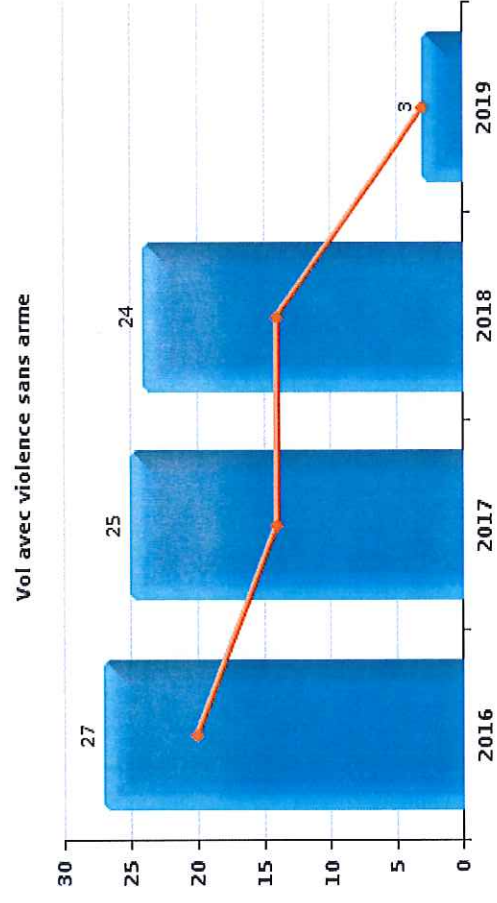
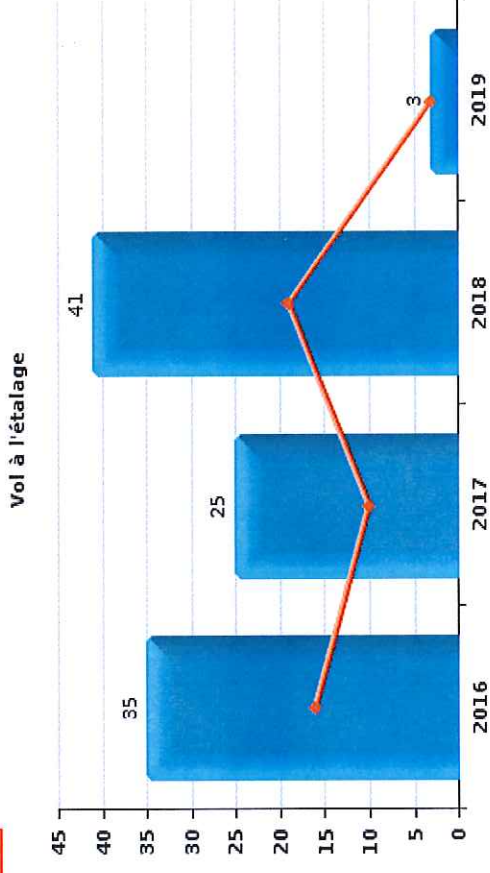
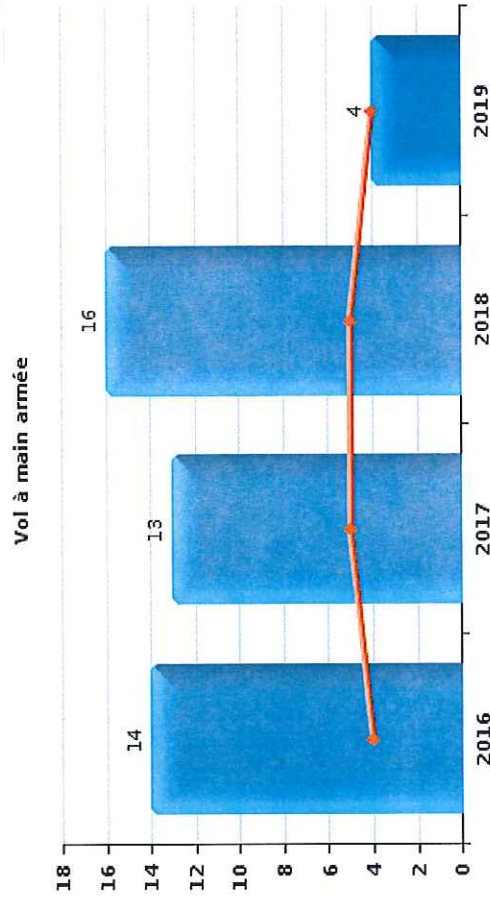
SAMSOM

Année
Semestre 1



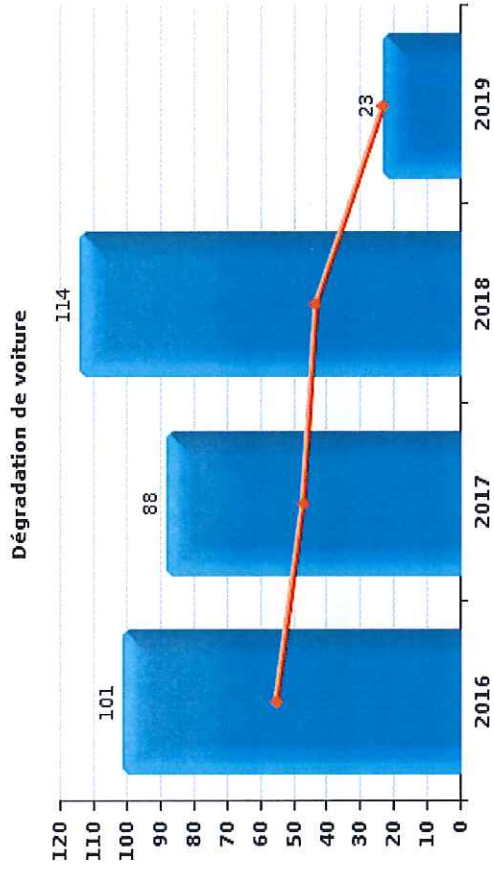
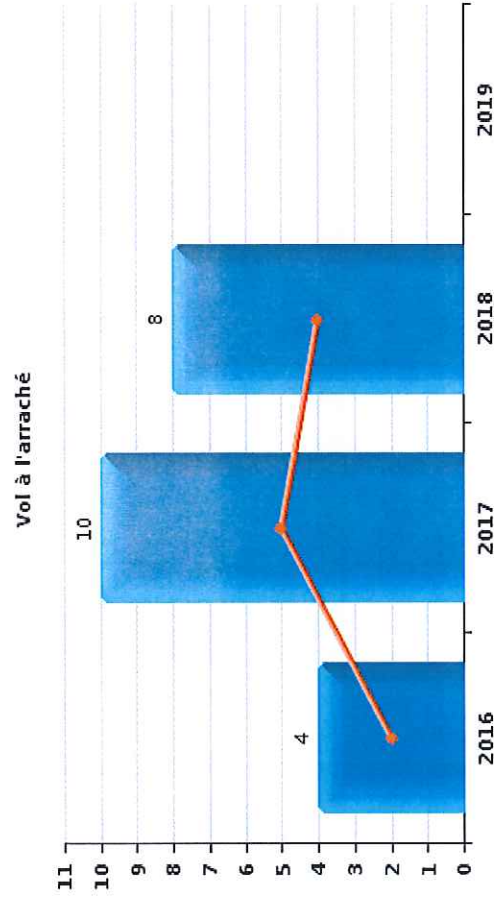
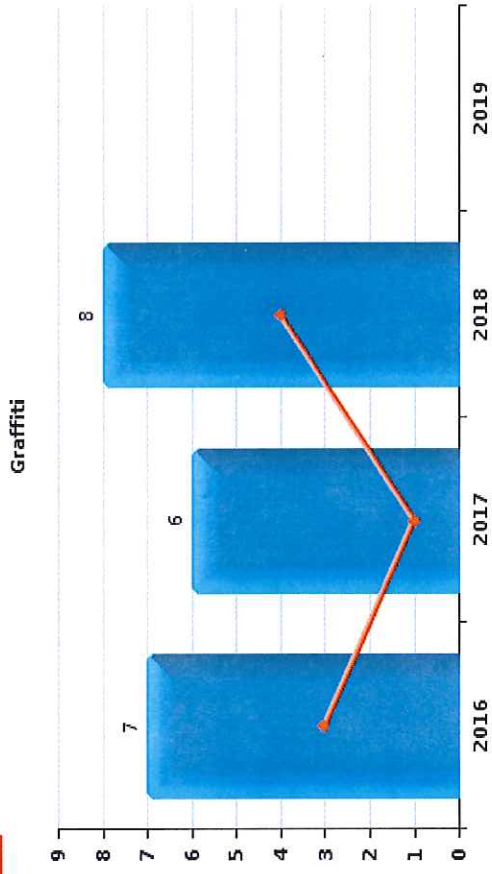
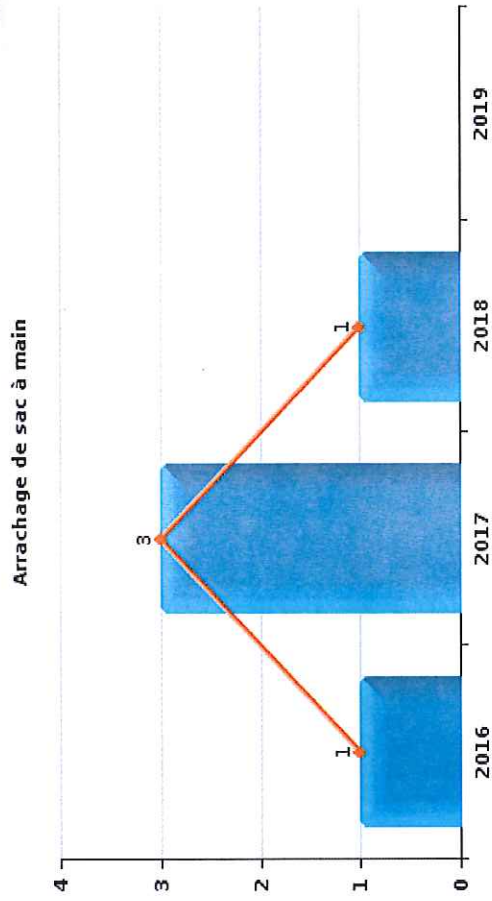


SAMSOM





SAMSOM





SAMSOM

FC Vol moyen de transport

Vol de voiture

	Jan	Fév	Mar	Avr	Mai	Juin	Juil	Août	Sep	Oct	Nov	Déc	Total
2016	6	3	3	4	1	3	1	4	5	5	9	5	49
2017	5	4	4		6	7	11	2	1	2	10	7	59
2018	2	3	5	3	3	3	6	9	5	2	3	2	46
2019	5	1	6										12

Vol de moto

	Avr	Mai	Août	Oct	Total
2016	1	1	1	1	4
2018		2			2

Carjacking

	Avr	Sep	Total
2016		1	1
2018	1		1

Homejacking

	Mar	Total
2018	1	1



Vol dans les garages

	Jan	Fév	Mar	Avr	Mai	Juin	Août	Sep	Oct	Nov	Déc	Total
2016				1			1		1	1		4
2017		2	1							5	2	10
2018	1	1	3		1	1	4	1			1	13
2019	2		1									3

Vol de vélomoteur

	Jan	Fév	Mar	Avr	Mai	Juin	Juil	Août	Sep	Oct	Nov	Total
2016	2	1	3	2	5	1	2		2	2	2	22
2017		1	4		1			4				10
2019		1	1	1								3

Vol de vélo

	Jan	Fév	Mar	Avr	Mai	Juin	Juil	Août	Sep	Oct	Nov	Total
2016	1	1		1		1	1		2	2		9
2017	1			2	2			3		1		9
2018			2	1			2	1			1	7
2019			1									1



FC Cambriolage

Cambriolage dans habitation

	Jan	Fév	Mar	Avr	Mai	Juin	Juil	Août	Sep	Oct	Nov	Déc	Total
2016	17	23	22	16	18	17	11	17	12	16	20	15	204
2017	10	16	17	15	20	14	23	22	21	13	23	21	215
2018	27	18	26	21	23	7	11	13	7	26	20	36	235
2019	24	11	7	1									43

Cambriolage ds entreprise ou commerce

	Jan	Fév	Mar	Avr	Mai	Juin	Juil	Août	Sep	Oct	Nov	Déc	Total
2016	4	6	9	9	3	6	2	7	3	3	6	2	60
2017	3	3	6		2		3	4	3	5	12	3	44
2018	4	2	2	5	5	1	5	3	1		3	1	32
2019	2	1	1	1									5

Cambriolage ds service public ou bâtiment administ

	Jan	Fév	Mar	Avr	Mai	Juin	Juil	Août	Sep	Oct	Nov	Déc	Total
2016		7		1			1	1	1	2	1		14
2017	4	1		1	1		2		2	2	1	1	15
2018		1		1	1	1	2			1	2		9
2019		1	1										2

Cambriolage dans bâtiment (total)

	Jan	Fév	Mar	Avr	Mai	Juin	Juil	Août	Sep	Oct	Nov	Déc	Total
2016	21	36	31	26	21	23	14	25	16	21	27	17	278
2017	17	20	23	16	23	14	28	26	26	20	36	25	274
2018	31	21	28	27	29	9	18	16	8	27	25	37	276
2019	26	13	9	2									50



FC Vol autre

Vol à main armée

	Jan	Fév	Mar	Avr	Mai	Juin	Juil	Août	Sep	Oct	Nov	Déc	Total
2016			2		2			3	3		2	2	14
2017		2	1	1		1	1	2	3	1	1		13
2018	1		2	2			1	3	3	2	1	1	16
2019	2	1	1										4

Vol avec violence sans arme

	Jan	Fév	Mar	Avr	Mai	Juin	Juil	Août	Sep	Oct	Nov	Déc	Total
2016	3	6	2	4		5		1	1		2	3	27
2017	4	1	6		2	1	2	2	1		3	3	25
2018	3	2	2	2	3	2	2	1		2	2	3	24
2019	1	2											3

Vol dans ou sur un véhicule

	Jan	Fév	Mar	Avr	Mai	Juin	Juil	Août	Sep	Oct	Nov	Déc	Total
2016	6	7	10	11	13	15	10	11	7	5	11	10	116
2017	7	6	7	11	12	2	4	6	11	12	6	13	97
2018	10	6	8	10	19	22	8	9	13	9	9	10	133
2019	8	8	9	3									28

Saciacking dans une voiture

	Avr	Total
2016	1	1



Vol d'armes et explosifs

	Jan	Fév	Mar	Avr	Mai	Juin	Juil	Sep	Oct	Nov	Déc	Total
2016		1			1	2				1	1	7
2017					1		1	1	2	2	1	8
2018	1	1	1	1	2			1		1		8

Arrachage de sac à main

	Jan	Fév	Mar	Mai	Total
2016		1			1
2017	1		1	1	3
2018		1			1

Vol à l'arraché

	Jan	Fév	Mar	Avr	Mai	Juin	Juil	Août	Sep	Oct	Nov	Déc	Total
2016		1		1								2	4
2017	1		2		2	1	1	1	1	1		1	10
2018	1	1		1	1	1			2	1			8

Vol à la tire

	Jan	Fév	Mar	Avr	Mai	Juin	Juil	Août	Sep	Oct	Nov	Déc	Total
2016	1	3	1	2		1		1		2	2	1	14
2017	2	3	1	4	2	2	2	1	2	1	1	3	24
2018	2		2	1	1	1		1	2		1	1	12

Vol à l'étalage

	Jan	Fév	Mar	Avr	Mai	Juin	Juil	Août	Sep	Oct	Nov	Déc	Total
2016	4	5	2		3	2	2	6	2	5	1	3	35
2017	1	4	2		2	1			1	4	5	5	25
2018	1	5	2	4	2	5	2	2	8	6	3	1	41
2019	1	2											3



Vol par ruse

	Jan	Fév	Mar	Avr	Mai	Juin	Juill	Août	Sep	Oct	Nov	Déc	Total
2016	4	1	4			2	4	2	2	1	2	1	23
2017			3	3			1	1	3	1	2	1	15
2018	1			1	1	2	2	3	2		2		14
2019	3												3

Vol de métaux

	Jan	Fév	Mar	Avr	Mai	Juin	Juill	Août	Sep	Oct	Nov	Déc	Total
2016			1	2		2			1		1		7
2017			5	2	2			1	3	1	4		18
2018	2			2			1			2	2	1	10
2019		1	3										4

Vol sur les chantiers

	Jan	Mar	Avr	Mai	Juin	Août	Sep	Oct	Nov	Total
2016	3	3	4		1			1	1	13
2017		2		2	1	2	1			8
2018	1	2	1		3					7
2019	1									1

Vol d'animaux

	Fév	Mar	Juill	Août	Total
2016		1			1
2017	1				1
2018			1	1	2
2019		1			1

Vol de cargaison

	Oct	Total
2017	1	1





Criminalité ICT

Fraude de cartes de paiements

	Jan	Fév	Mar	Avr	Mai	Juin	Juil	Août	Sep	Oct	Nov	Déc	Total
2016	4	2	1	5	1		6	3	7	2	4		35
2017	3	3	1	3	3	1	1	3	3		8	2	31
2018	3	2	1		2			6	8	1	2		25
2019		2											2

Shouldersurfing

	Mai	Juil	Sep	Oct	Nov	Total
2016	1			2		3
2017		1	1		1	3
2018			2			2

Skimming

	Fév	Total
2019	1	1



FC Autre

Violence contre les métiers d'intérêt général

	Avr	Mai	Juin	Août	Sep	Nov	Déc	Total
2016				1	1			2
2017				1	1		1	3
2018	2	1	1			1		5

Viol collectif

	Mar	Juin	Sep	Total
2016			2	2
2017		1		1
2018	1			1

Graffiti

	Jan	Fév	Mar	Avr	Juil	Août	Sep	Oct	Nov	Déc	Total
2016	1	1		1	1	1		1	1		7
2017		1					1			4	6
2018	1		3			1	2			1	8

Dégradation de voiture

	Jan	Fév	Mar	Avr	Mai	Juin	Juil	Août	Sep	Oct	Nov	Déc	Total
2016	7	9	9	11	6	13	12	9	6	4	5	10	101
2017	6	11	5	10	6	9	10	5	5	9	5	7	88
2018	4	6	8	3	14	8	14	11	11	19	7	9	114
2019	12	1	7	3									23



Rixe au couteau

	Jan	Mar	Mai	Sep	Déc	Total
2016	1	1		1		3
2017			1		1	2



PH Violence intrafamiliale (VIF)

VIF: physique, dans le couple

	Jan	Fév	Mar	Avr	Mai	Juin	Juil	Août	Sep	Oct	Nov	Déc	Total
2016	4	4	2	5	4	11	8	11	7	3	4	7	70
2017	3	4	4	5	4	5	3	3	6	3	4	5	49
2018	2	1	2	6	6	3	9	4	5	4	2	1	45
2019	7	6	3	1									17

VIF: physique, envers des descendants

	Jan	Fév	Mar	Avr	Mai	Juin	Juil	Sep	Oct	Nov	Déc	Total
2016				1	1	1	1	1	3	1	1	10
2017	1	4			1				1			7
2018		2	2	1	1	2		1	1			10
2019			2	1								3

VIF: physique, envers d'autres membres

	Jan	Mar	Avr	Mai	Juin	Juil	Août	Sep	Oct	Déc	Total
2016	2		1	4	2	5	3		4	2	23
2017	2	4					1		2		9
2018		4	1	3	1	1		2	1		13
2019	2										2

VIF: sexuelle, envers des descendants

	Fév	Mar	Juin	Sep	Déc	Total
2016			2	1	1	4
2018	2	2				4



VIF: sexuelle, envers d'autres membres

	Fév	Juin	Nov	Total
2016	1		1	2
2017		1		1

VIF: psychique, dans le couple

	Jan	Fév	Mar	Avr	Mai	Juin	Juil	Août	Sep	Oct	Nov	Déc	Total
2016	5	7	7	9	6	3	1	2	3		5	6	54
2017	4	9	7	9	7	7	4		2	2	9	5	65
2018	5	3	5	6	8	6	3	6	5	5	2		54
2019	6	3	3	1									13

VIF: psychique, envers des descendants

	Mar	Juin	Oct	Déc	Total
2017				1	1
2018	1	1	1		3

VIF: psychique, envers d'autres membres

	Mar	Juin	Juil	Total
2016	1		1	2
2017			1	1
2018		1		1

VIF: économique, dans le couple

	Fév	Mar	Avr	Mai	Juin	Juil	Août	Sep	Oct	Nov	Total
2016			2		1			1			5
2017				1	1	1	1			1	5
2018	1	1		1						1	4
2019	1										1



VIF: économique, envers des descendants

	Mai	Total
2018	1	1

VIF: économique, envers d'autres membres

	Fév	Mar	Avr	Mai	Juin	Juillet	Août	Sep	Total
2017		1			1				3
2018	2	3	1			1		2	9

VIF: dans le couple (total)

	Jan	Fév	Mar	Avr	Mai	Juin	Juillet	Août	Sep	Oct	Nov	Déc	Total
2016	9	11	9	16	10	15	9	13	11	4	9	13	129
2017	7	13	11	14	12	13	8	4	8	5	14	9	118
2018	7	5	8	12	15	8	12	10	9	9	5	1	101
2019	12	9	6	2									29

VIF: envers des descendants (total)

	Jan	Fév	Mar	Avr	Mai	Juin	Juillet	Sep	Oct	Nov	Déc	Total
2016				1	1	3	1	2	3	1	2	14
2017	1	4			1				1		1	8
2018		4	5	1	2	2		1	1			16
2019			2	1								3

VIF: envers d'autres membres (total)

	Jan	Fév	Mar	Avr	Mai	Juin	Juillet	Août	Sep	Oct	Nov	Déc	Total
2016	2	1	1	1	4	2	5	3		4	1	2	26
2017	2		5			2	2	1		2			14
2018		2	6	2	3	2	1	1	4	1			22
2019	2												2



PH Hormones et dopage

Dopage humain

	Mai	Sep	Déc	Total
2016		1		1
2017			1	1
2018	1			1



PH Drogues

Import/export de cocaïne

	Nov	Total
2017	1	1



PH Trafic d'armes

Commerce et production d'arme à feu

	Jan	Avr	Juin	Sep	Déc	Total
2016	1	1	1		1	4
2018				1		1

Commerce et production d'arme non à feu

	Mar	Total
2017	1	1



PH Traite des êtres humains

TEH - exploitation sexuelle

	Fév	Mar	Avr	Oct	Déc	Total
2016					1	1
2017	1	1	1			3
2018				1		1



PH Violence dans l'espace public

Violence physique (transport public)

	Jan	Fév	Mai	Juin	Août	Sep	Oct	Nov	Déc	Total
2016		1			1	1			1	6
2017			1				2			3
2018			3	1		1		1		6
2019	1									1

Violence physique (voie publique)

	Jan	Fév	Mar	Avr	Mai	Juin	Juill	Août	Sep	Oct	Nov	Déc	Total
2016	3	5	5	4	8	10	4	11	7	7	4	4	72
2017	8	7	7	6	9	5	10	11	5	9	4	8	89
2018	4	5	7	3	4	8	5	6	3	12	3	3	63
2019	4	2	1										7

Violence physique (autre endroit public)

	Mar	Mai	Juin	Nov	Total
2016	1			1	2
2017	1		1		2
2018	1	1			2

Violence physique (endroit accessible au public)

	Jan	Fév	Mar	Avr	Mai	Juin	Août	Sep	Oct	Nov	Déc	Total
2016	2		1	1		1		1	2		2	10
2017	1	3	1	1		2		2		2		12
2018	1	1		1	2	2	2	2	1	1	2	15
2019	1											1



Violence sexuelle (transport public)

	Jan	Juil	Sep	Total
2016		1	1	2
2019	1			1

Violence sexuelle (voie publique)

	Jan	Mar	Mai	Juin	Juil	Août	Sep	Oct	Nov	Déc	Total
2016			1								1
2017	1	1	1		1		1		1	1	8
2018		2		2			1	2	1	1	9

Violence sexuelle (autre endroit public)

	Avr	Juil	Total
2016	1		1
2017		1	1

Violence sexuelle (endroit accessible au public)

	Jan	Mar	Sep	Nov	Total
2016	2				2
2017			1	1	2
2018	1	1			2
2019	1				1

Violence psychique (transport public)

	Avr	Mai	Juil	Août	Oct	Déc	Total
2016	1				1		2
2017		1	2	1			4
2018	2	1			1	1	5



Violence psychique (voie publique)

	Jan	Fév	Mar	Avr	Mai	Juin	Juillet	Août	Sep	Oct	Nov	Déc	Total
2016	3	3		1	4	1	3	1	6	3	1	4	30
2017	4	4	4	1	1	5	9	4		3	1	8	44
2018	2	4	1	3	1	6	5		4	3	3	4	36
2019	1			1									2

Violence psychique (autre endroit public)

	Fév	Mar	Juin	Août	Sep	Nov	Total
2016	1	1			1		3
2017	1		1		2	2	6
2018		1	1	1			3

Violence psychique (endroit accessible au public)

	Fév	Mar	Avr	Mai	Juin	Juillet	Août	Sep	Oct	Nov	Déc	Total
2016	2	1		1	3	1	1	1		1		10
2017	1		2			1	2	1	2		1	10
2018	1	1					3	2		1	2	10
2019	2											2

Vol à main armée (voie publique)

	Jan	Avr	Mai	Juin	Juillet	Août	Total
2016			1			1	2
2017		1		1		1	3
2018	1	1			1		3



Vol à main armée (endroit accessible au public)

	Jan	Fév	Mar	Avr	Août	Sep	Oct	Nov	Déc	Total
2016			1		1			2	1	5
2017		1	1		1	3	1	1		8
2018			1	1	3	2	1			8
2019	1									2

Vol avec violence sans arme (transport public)

	Jan	Mai	Nov	Déc	Total
2017	1		1	1	3
2018		1			1
2019	1				1

Vol avec violence sans arme (voie publique)

	Jan	Fév	Mar	Avr	Mai	Juin	Juil	Août	Sep	Oct	Nov	Déc	Total
2016	1	3	1	2		2			1			2	13
2017	3	1	1		2	1	2	1	1		1		13
2018	2	1		1	1		1	1		1	1	2	11

Vol avec violence sans arme (autre endroit public)

	Déc	Total
2017	1	1

Vol avec violence sans arme (endr. acces. au pub.)

	Fév	Mar	Mai	Juin	Juil	Août	Nov	Déc	Total
2016				1		1	1	1	4
2017		3							3
2018			1	1	1			1	4
2019	1								1



PH Autre

Faux policiers

	Mar	Oct	Nov	Déc	Total
2016	1	1	1	1	4
2018	1	1	1		2

Cyberharcèlement

	Jan	Fév	Mar	Avr	Mai	Juin	Juil	Août	Sep	Oct	Nov	Déc	Total
2016	1	4	2	4	4	1	2	4	2	2	1	2	29
2017	3	2	2	3	1	4	4	1		1		3	24
2018	2	4		1	1	3	6		3	2	1		23
2019	2	1	1	1									5

Fraude à l'identité

	Jan	Fév	Mar	Mai	Juin	Juil	Sep	Oct	Nov	Déc	Total
2016	1		2		2		1	1	1		8
2017	1		1	1	2	1	2		1	2	11
2018		1	1	1	2	2	1	3	1		12
2019	1										1



SAMSOM

Sambreville

FC Vol moyen de transport

	2016	2017	2018	2019
Vol de voiture	40	48	33	5
Vol de moto	3		2	
Carjacking	1		1	
Homejacking			1	
Vol dans les garages	4	5	6	1
Vol de vélocycle	21	10		3
Vol de vélo	7	7	5	1

FC Cambriolage

	2016	2017	2018	2019
Cambriolage dans habitation	167	177	162	34
Cambriolage ds entreprise ou commerce	43	37	20	5
Cambriolage ds service public ou bâtiment administ	10	11	8	1
Cambriolage dans bâtiment (total)	220	225	190	40

FC Vol autre

	2016	2017	2018	2019
Vol à main armée	14	12	14	4
Vol avec violence sans arme	27	22	21	3
Vol dans ou sur un véhicule	82	66	91	18
Sacjacking dans une voiture	1			
Vol d'armes et explosifs	6	7	8	
Arrachage de sac à main	1	3	1	
Vol à l'arraché	4	9	8	
Vol à la tire	11	23	12	
Vol à l'étalage	31	20	38	3
Vol par ruse	17	9	12	3
Vol de métaux	4	15	6	4
Vol sur les chantiers	11	6	5	1
Vol d'animaux	1	1	1	1
Vol de cargaison		1		



Criminalité ICT

	2016	2017	2018	2019
Fraude de cartes de paiements	34	26	23	2
Shouldersurfing	3	3	2	
Skimming				1

FC Autre

	2016	2017	2018	2019
Violence contre les métiers d'intérêt général	2	3	5	
Viol collectif	2	1	1	
Graffiti	6	4	7	
Dégradation de voiture	91	75	93	18
Rixe au couteau	3	2		

PH Violence intrafamiliale (VIF)

	2016	2017	2018	2019
VIF: physique, dans le couple	60	41	39	15
VIF: physique, envers des descendants	9	6	7	3
VIF: physique, envers d'autres membres	22	9	10	2
VIF: sexuelle, envers des descendants	4		4	
VIF: sexuelle, envers d'autres membres	2	1		
VIF: psychique, dans le couple	41	53	50	13
VIF: psychique, envers des descendants		1	1	
VIF: psychique, envers d'autres membres	2		1	
VIF: économique, dans le couple	5	5	4	1
VIF: économique, envers des descendants			1	
VIF: économique, envers d'autres membres		3	7	
VIF: dans le couple (total)	106	98	91	27
VIF: envers des descendants (total)	13	7	12	3
VIF: envers d'autres membres (total)	25	13	17	2

PH Hormones et dopage

	2016	2017	2018
Dopage humain	1	1	1

PH Drogues

	2017
Import/export de cocaïne	1



PH Trafic d'armes

	2016	2017	2018
Commerce et production d'arme à feu	2		1
Commerce et production d'arme non à feu		1	

PH Traite des êtres humains

	2016	2017	2018
TEH - exploitation sexuelle	1	1	1

PH Violence dans l'espace public

	2016	2017	2018	2019
Violence physique (transport public)	6	3	6	1
Violence physique (voie publique)	64	79	53	4
Violence physique (autre endroit public)	2	2	2	
Violence physique (endroit accessible au public)	9	11	13	
Violence sexuelle (transport public)	2			1
Violence sexuelle (voie publique)	1	6	9	
Violence sexuelle (autre endroit public)	1	1		
Violence sexuelle (endroit accessible au public)	2	2	2	1
Violence psychique (transport public)	2	4	5	
Violence psychique (voie publique)	26	38	32	2
Violence psychique (autre endroit public)	3	5	3	
Violence psychique (endroit accessible au public)	7	9	10	2
Vol à main armée (voie publique)	2	3	3	
Vol à main armée (endroit accessible au public)	5	7	8	2
Vol avec violence sans arme (transport public)		3	1	1
Vol avec violence sans arme (voie publique)	13	12	10	
Vol avec violence sans arme (autre endroit public)		1		
Vol avec violence sans arme (endr. acces. au pub.)	4	2	4	1

PH Autre

	2016	2017	2018	2019
Faux policiers	4		2	
Cyberharcèlement	23	22	20	5
Fraude à l'identité	7	8	9	1



Sombreffe

FC Vol moyen de transport

	2016	2017	2018	2019
Vol de voiture	9	11	13	7
Vol de moto	1			
Vol dans les garages		5	7	2
Vol de vélomoteur	1			
Vol de vélo	2	2	2	

FC Cambriolage

	2016	2017	2018	2019
Cambriolage dans habitation	37	38	73	9
Cambriolage ds entreprise ou commerce	17	7	12	
Cambriolage ds service public ou bâtiment administ	4	4	1	1
Cambriolage dans bâtiment (total)	58	49	86	10

FC Vol autre

	2016	2017	2018	2019
Vol à main armée		1	2	
Vol avec violence sans arme		3	3	
Vol dans ou sur un véhicule	34	31	42	10
Vol d'armes et explosifs	1	1		
Vol à l'arraché		1		
Vol à la tire	3	1		
Vol à l'étalage	4	5	3	
Vol par ruse	6	6	2	
Vol de métaux	3	3	4	
Vol sur les chantiers	2	2	2	
Vol d'animaux			1	

Criminalité ICT

	2016	2017	2018
Fraude de cartes de paiements	1	5	2

FC Autre

	2016	2017	2018	2019
Graffiti	1	2	1	
Dégradation de voiture	10	13	21	5



PH Violence intrafamiliale (VIF)

	2016	2017	2018	2019
VIF: physique, dans le couple	10	8	6	2
VIF: physique, envers des descendants	1	1	3	
VIF: physique, envers d'autres membres	1		3	
VIF: psychique, dans le couple	13	12	4	
VIF: psychique, envers des descendants			2	
VIF: psychique, envers d'autres membres		1		
VIF: économique, envers d'autres membres			2	
VIF: dans le couple (total)	23	20	10	2
VIF: envers des descendants (total)	1	1	4	
VIF: envers d'autres membres (total)	1	1	5	

PH Trafic d'armes

	2016
Commerce et production d'arme à feu	2

PH Traite des êtres humains

	2017
TEH - exploitation sexuelle	2

PH Violence dans l'espace public

	2016	2017	2018	2019
Violence physique (voie publique)	8	10	10	3
Violence physique (endroit accessible au public)	1	1	2	1
Violence sexuelle (voie publique)		2		
Violence psychique (voie publique)	4	6	4	
Violence psychique (autre endroit public)		1		
Violence psychique (endroit accessible au public)	3	1		
Vol à main armée (endroit accessible au public)		1		
Vol avec violence sans arme (voie publique)		1	1	
Vol avec violence sans arme (endr. acces. au pub.)		1		

PH Autre

	2016	2017	2018
Cyberharcèlement	6	2	3
Fraude à l'identité	1	3	3



BAROMETRE DE CRIMINALITE

LIEU DE PERPETRATION: ZONE DE POLICE

SAMSOM

PARTIE III: DESTINATION LIEU



SAMSOM

Vol et extorsion

	2016	2017	2018	2019
Habitation: maison	218	223	241	39
Voie publique	174	175	170	37
Magasin	83	69	79	6
Habitation: allée	32	37	27	6
Parking	27	32	23	9
Habitation: appartement	19	32	22	12
Habitation: dépendances	36	15	14	2
Inconnue	16	13	16	17
Entreprise	16	21	10	3
Horeca	21	9	7	1
Habitation: garage	15	8	14	
Hôpital	11	13	11	1
Institution d'enseignement	12	11	9	2
Chantier	12	9	6	1
Habitation: non précisée	6	7	7	5
Autre	8	5	11	
Cimetière	4	11	3	1
Culture et loisirs	8	5	5	1
Service public	7	5	5	2
Infrastructure sportive	11	4	2	1
Banque / institution financière	1	10	6	
Moyen de transport: voiture	5	1	9	
Terrain	5	4	3	3
Station de bus / métro et gare de chemin de fer	4	4	3	1
Stade de football	6	2	3	
Service	5	4	1	
Station essence	6		3	
Médecin / dentiste / pharmacien	2	1	4	1
Moyen de transport: train / tram / métro	3	1	4	
Bâtiment administratif	1	4	2	
Edifice religieux / lieu du culte		3	3	1
Maison de repos	2	2	3	
Moyen de transport: camion	4		3	
Habitation: autre	2	1	1	1
Aéroport	2			
Maison de débauche		1		
Moyen de transport: autobus / autocar		1		
Moyen de transport: autre		1		
Total	784	744	730	153

Dégradation de la propriété

	2016	2017	2018	2019
Voie publique	103	90	109	23
Habitation: résidence principale	58	63	25	6
Parking	13	15	15	2
Habitation: allée	12	9	14	1
Entreprise	2	8	2	
Habitation: non précisée	5	2	3	1
Institution d'enseignement	3	2	5	1
Magasin	5	3	1	
Terrain	1	5	2	1
Bureau de police	3	1	2	2
Cimetière	2	3	2	1
Habitation: dépendances	3	1	2	1
Habitation: jardin	2	2	3	
Culture et loisirs		2	4	
Horeca	2	2	2	
Autre	2		2	1
Bâtiment administratif	1	2	2	
Inconnue	2	1	2	
Service public	2	3		
Station de bus / métro et gare de chemin de fer	1		4	
Banque / institution financière	1		3	
Habitation: garage	2		1	1
Edifice religieux / lieu du culte	2	1		
Infrastructure sportive		2	1	
Maison de repos		3		
Service	1	1	1	
Chantier		2		
Habitation: résidence secondaire		1	1	
Aéroport	1			
Hôpital			1	
Maison de débauche			1	
Moyen de transport: voiture			1	
Stade de football	1			
Total	230	224	211	41





SAMSOM

Infr. contre l'intégrité physique

	2016	2017	2018	2019
Habitation	111	72	76	25
Voie publique	82	92	67	9
Institution d'enseignement	13	10	9	
Horeca	5	3	5	2
Habitation: allée	5	4	4	1
Inconnue	3	3	1	3
Hôpital	1	5	1	
Station de bus / métro et gare de chemin de fer	2	1	3	1
Habitation: jardin	3	2	1	
Magasin	1	2	2	
Moyen de transport: train / tram / métro	2		3	
Infrastructure sportive	2		2	
Parking	1	1	2	
Entreprise	1		2	
Stade de football		1	2	
Autre	1		1	
Maison de repos	1	1		
Moyen de transport: autobus / autocar	2			
Aéroport	1			
Arrêt de bus / tram		1		
Bâtiment administratif			1	
Culture et loisirs	1			
Moyen de transport: autre	1			
Service public			1	
Station essence			1	
Terrain				1
Total	239	198	184	42

BAROMETRE DE CRIMINALITE

LIEU DE PERPETRATION: ZONE DE POLICE

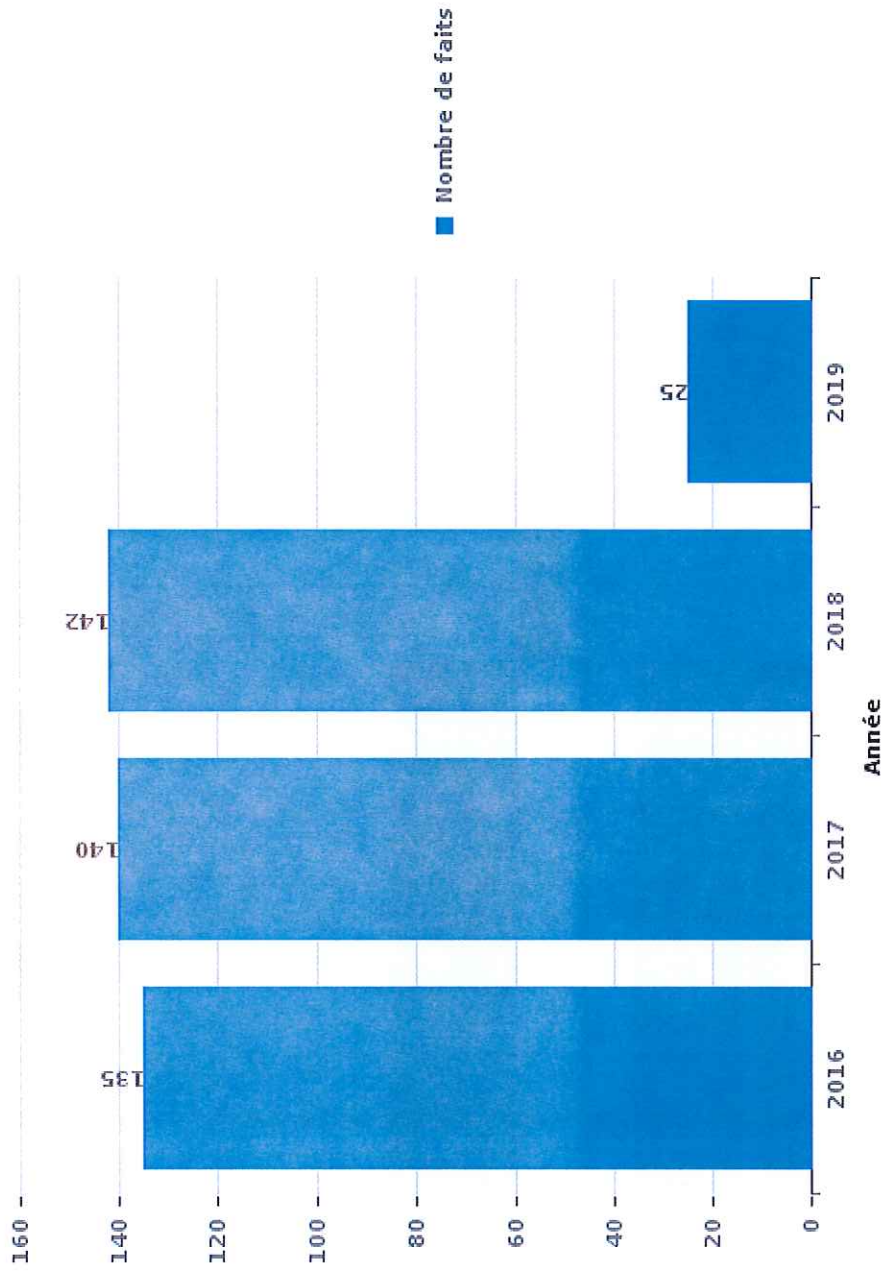
SAMSOM

PARTIE IV: ICT



SAMSOM

Nombre total de délits avec un élément ICT/online. depuis 2016





Criminalité ICT/online au sens strict

Infractions (exhaustif)

	2016	2017	2018	2019
Criminalité informatique: Fraude informatique:	61	65	48	13
Criminalité informatique: Hacking:	4	2	2	
Criminalité informatique: Faux en informatique:	1		2	
Criminalité informatique: Sabotage:	1			
Total:	67	67	52	13

Figures criminelles (à considérer spécifiquement – ne pas additionner avec d'autres éléments – risque de double comptage!)

	2016	2017	2018	2019
Fraude de cartes de paiements	35	31	25	2
Shouldersurfing	3	3	2	
Skimming				1



Criminalité ICT/online au sens large

Infractions (uniquement si code-fait existe)

	2016	2017	2018	2019
Fraude: Escoquerie: Fraude par internet	33	35	57	6
Infr. contre les moeurs: Pornographie enfantine: Accès pornographie enfantine via technologie		5	2	
Infr. contre les moeurs: Grooming (contact par ICT avec mineur < 16 ans):	1		1	
Infr. contre autres valeurs morales et sentiments: Cyberlokkong (leurre de mineur par ICT):	1			
Infr. contre les moeurs: Voyeurisme: Diffusion enregistrement nudité ou intimité				1
Total:	35	40	60	7

Figures criminelles (à considérer spécifiquement – ne pas additionner avec d'autres éléments – risque de double comptage!)

	2016	2017	2018	2019
Cyberharcèlement	29	24	23	5

BAROMETRE DE CRIMINALITE

LIEU DE PERPETRATION: ZONE DE POLICE

SAMSOM

PARTIE V: ZONE DE POLICE vs. TYPOLOGIE



CRIMINALITE ENREGISTREE : ZONE DE POLICE vs TYPOLOGIE

Typologie de la zone : Catégorie 4

Zone de police
BERLAAR - NIJLEN
BODUKAP
BUGGENHOUT - LEBBEKE
CENTRE ARDENNE
CONDROZ-FAMENNE
FAGNES
GERAARDSBERGEN - LIERDE
GRENSLEIE
HAACHT
HANO
HERKO
HERMETON ET HEURE
HESBAYE
HESBAYE OUEST
LA MAZERINE
MIDOW
MIRA
ORNEAU-MEHAIGNE
OTTIGNIES - LOUVAIN-LA-NEUVE
POL AMOW
POLDER
POLICE DES HAUTS-PAYS
POLITIEZONE ARRO IEPER
POLITIEZONE BRT
POLITIEZONE HEIST
POLITIEZONE K-L-M



CRIMINALITE ENREGISTREE : ZONE DE POLICE vs TYPOLOGIE

Zone de police
POLITIEZONE MAASLAND
POLITIEZONE NOORDERKEMPEN
POLITIEZONE RUPEL
POLITIEZONE SCHELDE - LEIE
POLITIEZONE SPOORKIN
POLITIEZONE TARL
POLIZEIZONE WESER-GÖHL
PZ BERINGEN/HAM/TESSENDERLO
PZ BERLARE/ZELE
PZ BILZEN/HOESELT/RIEMST
PZ BLANKENBERGE/ZUIJENKERKE
PZ DENDERLEEJW/HAALTERT
PZ DRUIVENSTREEK
PZ ERPE-MERE/LEDE
PZ GETEVALLEI
PZ HAMME/WAASMUNSTER
PZ HEUSDEN-ZOLDER
PZ KLEIN-BRABANT
PZ KRUIBEKE/TEMSE
PZ LANAKEN/MAASMECHELEN
PZ LOMMEL
PZ NINOVE
PZ VOER EN DIJLE
PZ WAASLAND-NOORD
PZ WETTEREN LAARNE WICHELEN
PZ ZWIJNDRECHT
SAMSOM
VOORKEMPEN



CRIMINALITE ENREGISTREE : ZONE DE POLICE vs TYPOLOGIE

Zone de police
ZONE BASSE MEUSE
ZONE DE POLICE DES 3 VALLEES
ZONE DES ARCHES
ZONE HAUTE-MEUSE
ZONE OUEST BRABANT WALLON
ZOTTEGEM HERZELE SILHOUTEM
ZP ANDERLUES/BINCHE
ZP BERNISSART/PERUWELZ
ZP HAUTE SENNE



CRIMINALITE ENREGISTREE : ZONE DE POLICE vs TYPOLOGIE

Typologie de la zone: Catégorie 4

Figure criminelle / Phénomène	Niveau	% 2016 - 2017	% 2017 - 2018
Vol de voiture	ZONE DE POLICE	20,4%	-22,0%
	TYPLOGIE	-2,9%	-7,5%
Vol de moto	ZONE DE POLICE	-100,0%	/
	TYPLOGIE	-16,8%	-6,5%
Carjacking	ZONE DE POLICE	-100,0%	/
	TYPLOGIE	65,5%	-31,3%
Homejacking	ZONE DE POLICE	/	/
	TYPLOGIE	-31,3%	45,5%
Vol dans les garages	ZONE DE POLICE	150,0%	30,0%
	TYPLOGIE	4,7%	10,1%
Vol de vélomoteur	ZONE DE POLICE	-54,5%	-100,0%
	TYPLOGIE	-23,2%	-15,1%
Vol de vélo	ZONE DE POLICE	0,0%	-22,2%
	TYPLOGIE	-2,5%	-10,8%
Cambriolage dans habitation	ZONE DE POLICE	5,4%	9,3%
	TYPLOGIE	-8,8%	-1,9%
Cambriolage ds entreprise ou commerce	ZONE DE POLICE	-26,7%	-27,3%
	TYPLOGIE	3,4%	-21,4%
Cambriolage ds service public ou bâtiment administ	ZONE DE POLICE	7,1%	-40,0%
	TYPLOGIE	6,8%	-15,5%
Vol au bélier	ZONE DE POLICE	/	/
	TYPLOGIE	-43,6%	-4,5%



CRIMINALITE ENREGISTREE : ZONE DE POLICE vs TYPOLOGIE

Figure criminelle / Phénomène	Niveau	% 2016 - 2017	% 2017 - 2018
Cambrillage dans bâtiment (total)	ZONE DE POLICE	-1,4%	0,7%
	TYPLOGIE	-5,7%	-6,4%
Vol à main armée	ZONE DE POLICE	-7,1%	23,1%
	TYPLOGIE	1,5%	-10,9%
Vol avec violence sans arme	ZONE DE POLICE	-7,4%	-4,0%
	TYPLOGIE	-9,2%	9,8%
Vol dans ou sur un véhicule	ZONE DE POLICE	-16,4%	37,1%
	TYPLOGIE	-6,6%	-12,3%
Saciacking dans une voiture	ZONE DE POLICE	-100,0%	/
	TYPLOGIE	40,0%	0,0%
Vol d'armes et explosifs	ZONE DE POLICE	14,3%	0,0%
	TYPLOGIE	-4,7%	-9,9%
Steaming	ZONE DE POLICE	/	/
	TYPLOGIE	-25,0%	-41,7%
Arrachage de sac à main	ZONE DE POLICE	200,0%	-66,7%
	TYPLOGIE	13,0%	3,8%
Vol à l'arraché	ZONE DE POLICE	150,0%	-20,0%
	TYPLOGIE	88,8%	3,6%
Vol à la tire	ZONE DE POLICE	71,4%	-50,0%
	TYPLOGIE	5,0%	-7,3%
Vol à l'étalage	ZONE DE POLICE	-28,6%	64,0%
	TYPLOGIE	-4,3%	8,3%
Vol par ruse	ZONE DE POLICE	-34,8%	-6,7%
	TYPLOGIE	-3,7%	-5,2%



CRIMINALITE ENREGISTREE : ZONE DE POLICE vs TYPOLOGIE

Figure criminelle / Phénomène		Niveau	% 2016 - 2017	% 2017 - 2018
Vol de métaux	ZONE DE POLICE		157,1%	-44,4%
	TYPLOGIE		3,6%	24,0%
Vol sur les chantiers	ZONE DE POLICE		-38,5%	-12,5%
	TYPLOGIE		5,0%	16,0%
Home-invasion	ZONE DE POLICE		/	/
	TYPLOGIE		22,9%	2,3%
Vol d'animaux	ZONE DE POLICE		0,0%	100,0%
	TYPLOGIE		1,4%	7,2%
Vol de cargaison	ZONE DE POLICE		/	-100,0%
	TYPLOGIE		27,3%	-23,5%
Fraude de cartes de paiements	ZONE DE POLICE		-11,4%	-19,4%
	TYPLOGIE		2,2%	-8,7%
Phishing	ZONE DE POLICE		/	/
	TYPLOGIE		210,2%	176,3%
Ransomware	ZONE DE POLICE		/	/
	TYPLOGIE		236,8%	-14,1%
Shouldersurfing	ZONE DE POLICE		0,0%	-33,3%
	TYPLOGIE		65,6%	-26,6%
Skimming	ZONE DE POLICE		/	/
	TYPLOGIE		-40,7%	-17,2%
Violence contre les métiers d'intérêt général	ZONE DE POLICE		50,0%	66,7%
	TYPLOGIE		-3,9%	8,8%
Viol collectif	ZONE DE POLICE		-50,0%	0,0%
	TYPLOGIE		-7,1%	-11,5%



CRIMINALITE ENREGISTREE : ZONE DE POLICE vs TYPOLOGIE

Figure criminelle / Phénomène	Niveau	% 2016 - 2017	% 2017 - 2018
Graffiti	ZONE DE POLICE	-14,3%	33,3%
	TYPLOGIE	10,4%	-15,7%
Dégradation de voiture	ZONE DE POLICE	-12,9%	29,5%
	TYPLOGIE	-3,8%	-0,1%
Rixe au couteau	ZONE DE POLICE	-33,3%	-100,0%
	TYPLOGIE	-5,6%	-7,8%
VIF: physique, dans le couple	ZONE DE POLICE	-30,0%	-8,2%
	TYPLOGIE	1,1%	4,8%
VIF: physique, envers des descendants	ZONE DE POLICE	-30,0%	42,9%
	TYPLOGIE	8,2%	6,1%
VIF: physique, envers d'autres membres	ZONE DE POLICE	-60,9%	44,4%
	TYPLOGIE	-1,6%	11,5%
VIF: sexuelle, dans le couple	ZONE DE POLICE	/	/
	TYPLOGIE	-5,7%	-9,1%
VIF: sexuelle, envers des descendants	ZONE DE POLICE	-100,0%	/
	TYPLOGIE	-21,0%	-24,5%
VIF: sexuelle, envers d'autres membres	ZONE DE POLICE	-50,0%	-100,0%
	TYPLOGIE	7,7%	-28,6%
VIF: psychique, dans le couple	ZONE DE POLICE	20,4%	-16,9%
	TYPLOGIE	-1,6%	-5,5%
VIF: psychique, envers des descendants	ZONE DE POLICE	/	200,0%
	TYPLOGIE	16,2%	-2,1%
VIF: psychique, envers d'autres membres	ZONE DE POLICE	-50,0%	0,0%
	TYPLOGIE	26,8%	7,9%



CRIMINALITE ENREGISTREE : ZONE DE POLICE vs TYPOLOGIE

Figure criminelle / Phénomène	Niveau	% 2016 - 2017	% 2017 - 2018
VIF: économique, dans le couple	ZONE DE POLICE	0,0%	-20,0%
	TYPLOGIE	3,2%	13,0%
VIF: économique, envers des descendants	ZONE DE POLICE	/	/
	TYPLOGIE	27,3%	-9,5%
VIF: économique, envers d'autres membres	ZONE DE POLICE	/	200,0%
	TYPLOGIE	-5,2%	-7,4%
VIF: dans le couple (total)	ZONE DE POLICE	-8,5%	-14,4%
	TYPLOGIE	-0,4%	-0,1%
VIF: envers des descendants (total)	ZONE DE POLICE	-42,9%	100,0%
	TYPLOGIE	5,3%	0,1%
VIF: envers d'autres membres (total)	ZONE DE POLICE	-46,2%	57,1%
	TYPLOGIE	-0,1%	4,5%
Dopage humain	ZONE DE POLICE	0,0%	0,0%
	TYPLOGIE	-5,6%	-3,7%
Engraissement illégal	ZONE DE POLICE	/	/
	TYPLOGIE	-23,5%	30,8%
Import/export de cocaïne	ZONE DE POLICE	/	-100,0%
	TYPLOGIE	10,9%	40,8%
Production, import/export de drogues synthétiques	ZONE DE POLICE	/	/
	TYPLOGIE	-29,3%	43,4%
Production de cannabis en grande quantité	ZONE DE POLICE	/	/
	TYPLOGIE	1,4%	-12,9%
Import/export de cannabis en grande quantité	ZONE DE POLICE	/	/
	TYPLOGIE	-50,0%	100,0%



CRIMINALITE ENREGISTREE : ZONE DE POLICE vs TYPOLOGIE

Figure criminelle / Phénomène	Niveau	% 2016 - 2017	% 2017 - 2018
Commerce et production d'arme à feu	ZONE DE POLICE	-100,0%	/
	TYPLOGIE	-16,4%	-17,9%
Commerce et production d'arme non à feu	ZONE DE POLICE	/	-100,0%
	TYPLOGIE	4,8%	-4,5%
TEH - exploitation économique	ZONE DE POLICE	/	/
	TYPLOGIE	30,0%	2,6%
TEH - exploitation sexuelle	ZONE DE POLICE	200,0%	-66,7%
	TYPLOGIE	21,6%	-25,8%
Violence physique (transport public)	ZONE DE POLICE	-50,0%	100,0%
	TYPLOGIE	13,8%	0,0%
Violence physique (voie publique)	ZONE DE POLICE	23,6%	-29,2%
	TYPLOGIE	-4,6%	-0,4%
Violence physique (autre endroit public)	ZONE DE POLICE	0,0%	0,0%
	TYPLOGIE	-5,2%	-7,1%
Violence physique (endroit accessible au public)	ZONE DE POLICE	20,0%	25,0%
	TYPLOGIE	-7,8%	6,7%
Violence sexuelle (transport public)	ZONE DE POLICE	-100,0%	/
	TYPLOGIE	42,5%	-3,5%
Violence sexuelle (voie publique)	ZONE DE POLICE	700,0%	12,5%
	TYPLOGIE	8,7%	-3,2%
Violence sexuelle (autre endroit public)	ZONE DE POLICE	0,0%	-100,0%
	TYPLOGIE	-6,7%	3,6%
Violence sexuelle (endroit accessible au public)	ZONE DE POLICE	0,0%	0,0%
	TYPLOGIE	-7,7%	2,7%



CRIMINALITE ENREGISTREE : ZONE DE POLICE vs TYPOLOGIE

Figure criminelle / Phénomène	Niveau	% 2016 - 2017	% 2017 - 2018
Violence psychique (transport public)	ZONE DE POLICE	100,0%	25,0%
	TYPLOGIE	17,8%	-27,3%
Violence psychique (voie publique)	ZONE DE POLICE	46,7%	-18,2%
	TYPLOGIE	5,9%	-5,6%
Violence psychique (autre endroit public)	ZONE DE POLICE	100,0%	-50,0%
	TYPLOGIE	-17,1%	3,0%
Violence psychique (endroit accessible au public)	ZONE DE POLICE	0,0%	0,0%
	TYPLOGIE	-1,4%	-2,4%
Vol à main armée (transport public)	ZONE DE POLICE	/	/
	TYPLOGIE	37,5%	-18,2%
Vol à main armée (voie publique)	ZONE DE POLICE	50,0%	0,0%
	TYPLOGIE	17,9%	-13,1%
Vol à main armée (autre endroit public)	ZONE DE POLICE	/	/
	TYPLOGIE	-44,4%	-20,0%
Vol à main armée (endroit accessible au public)	ZONE DE POLICE	60,0%	0,0%
	TYPLOGIE	-6,3%	-13,6%
Vol avec violence sans arme (transport public)	ZONE DE POLICE	/	-66,7%
	TYPLOGIE	-28,3%	-6,1%
Vol avec violence sans arme (voie publique)	ZONE DE POLICE	0,0%	-15,4%
	TYPLOGIE	-0,6%	-5,3%
Vol avec violence sans arme (autre endroit public)	ZONE DE POLICE	/	-100,0%
	TYPLOGIE	-28,6%	20,0%
Vol avec violence sans arme (endr. acces. au pub.)	ZONE DE POLICE	-25,0%	33,3%
	TYPLOGIE	-19,3%	0,8%



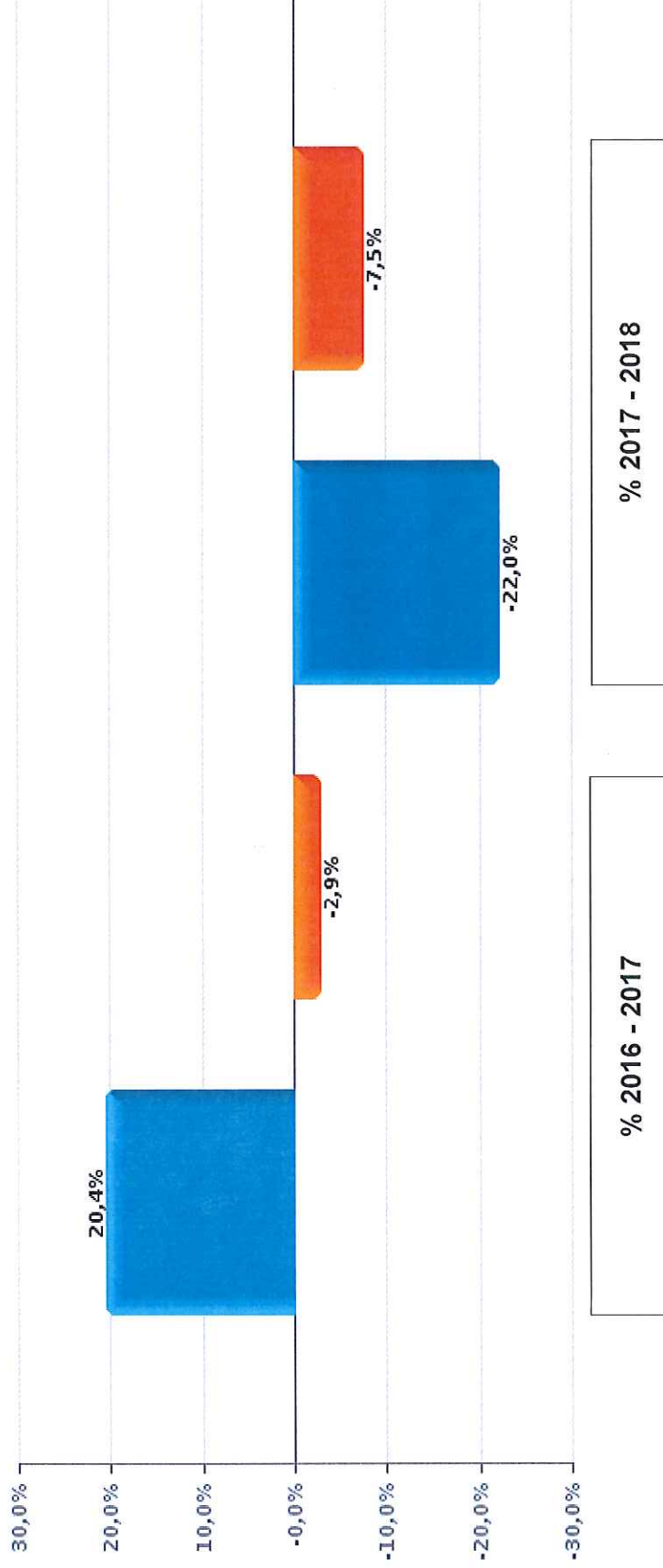

CRIMINALITE ENREGISTREE : ZONE DE POLICE vs TYPOLOGIE

Figure criminelle / Phénomène		Niveau	% 2016 - 2017	% 2017 - 2018
Faux policiers	ZONE DE POLICE		-100,0%	/
	TYPLOGIE		-24,4%	58,8%
Terrorisme, extrémisme et radicalisme	ZONE DE POLICE		/	/
	TYPLOGIE		-26,1%	-2,0%
Cyberharcèlement	ZONE DE POLICE		-17,2%	-4,2%
	TYPLOGIE		10,7%	-2,7%
Fraude à l'identité	ZONE DE POLICE		37,5%	9,1%
	TYPLOGIE		5,2%	2,3%
	ZONE DE POLICE		/	/
	TYPLOGIE		7,1%	18,2%



CRIMINALITE ENREGISTREE : ZONE DE POLICE vs TYPOLOGIE



Vol de voiture

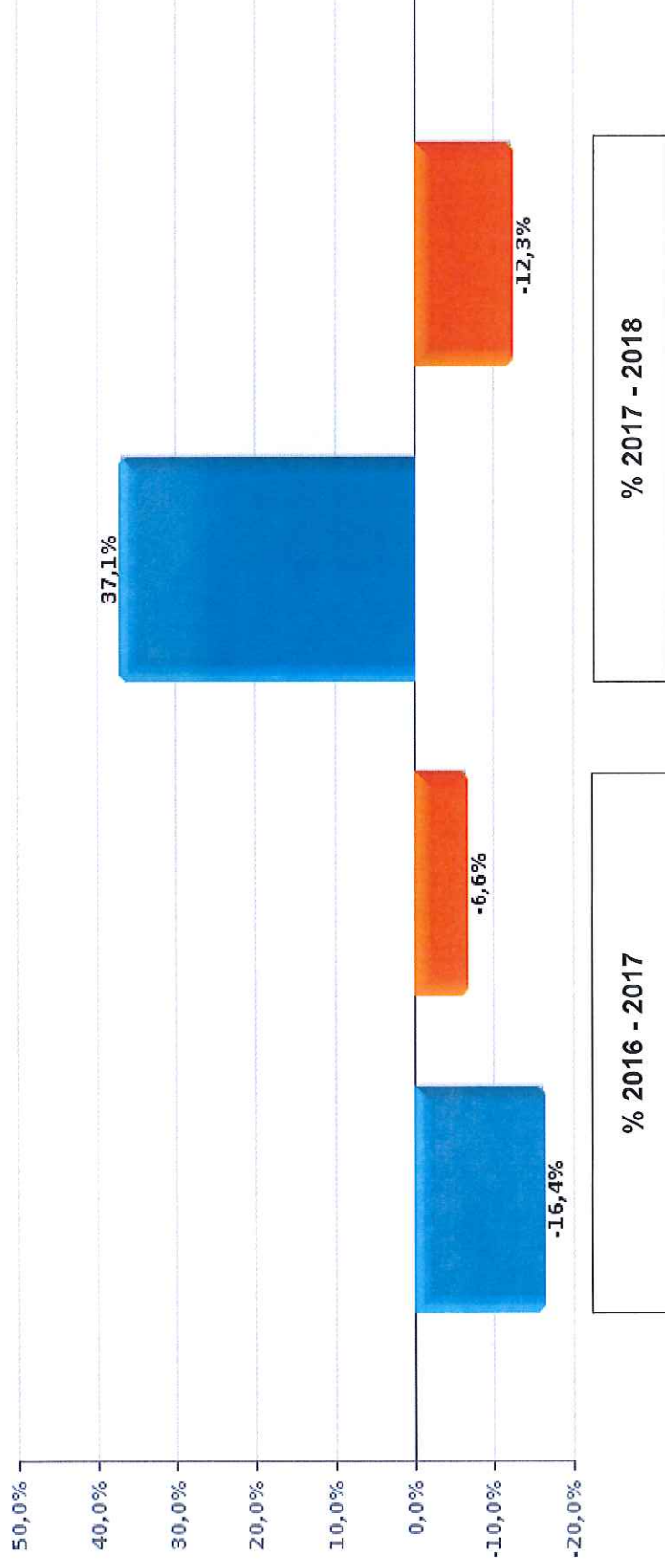




CRIMINALITE ENREGISTREE : ZONE DE POLICE vs TYPOLOGIE

Vol dans ou sur un véhicule

ZONE DE POLICE : Evolution en %	
TYPLOGIE : Evolution en %	






CRIMINALITE ENREGISTREE : ZONE DE POLICE vs TYPOLOGIE

Cambriolage dans habitation

ZONE DE POLICE : Evolution en %	
TYPLOGIE : Evolution en %	



% 2016 - 2017

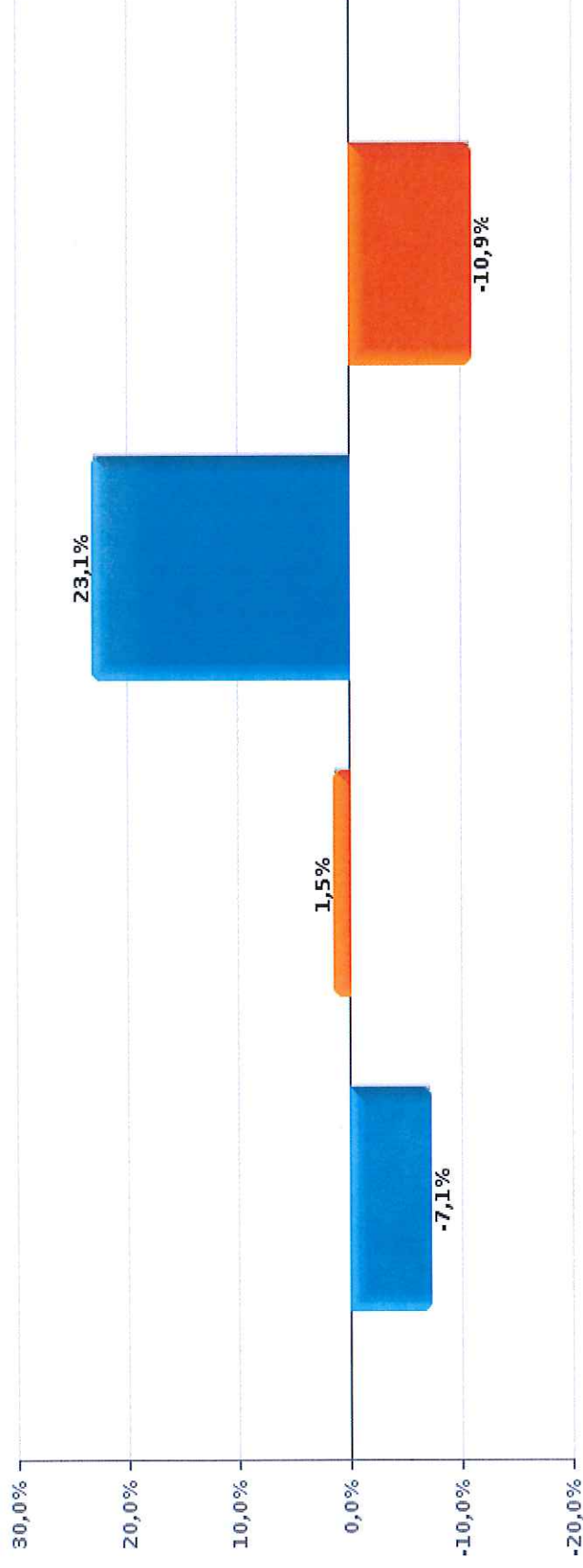
% 2017 - 2018



CRIMINALITE ENREGISTREE : ZONE DE POLICE vs TYPOLOGIE

Vol à main armée

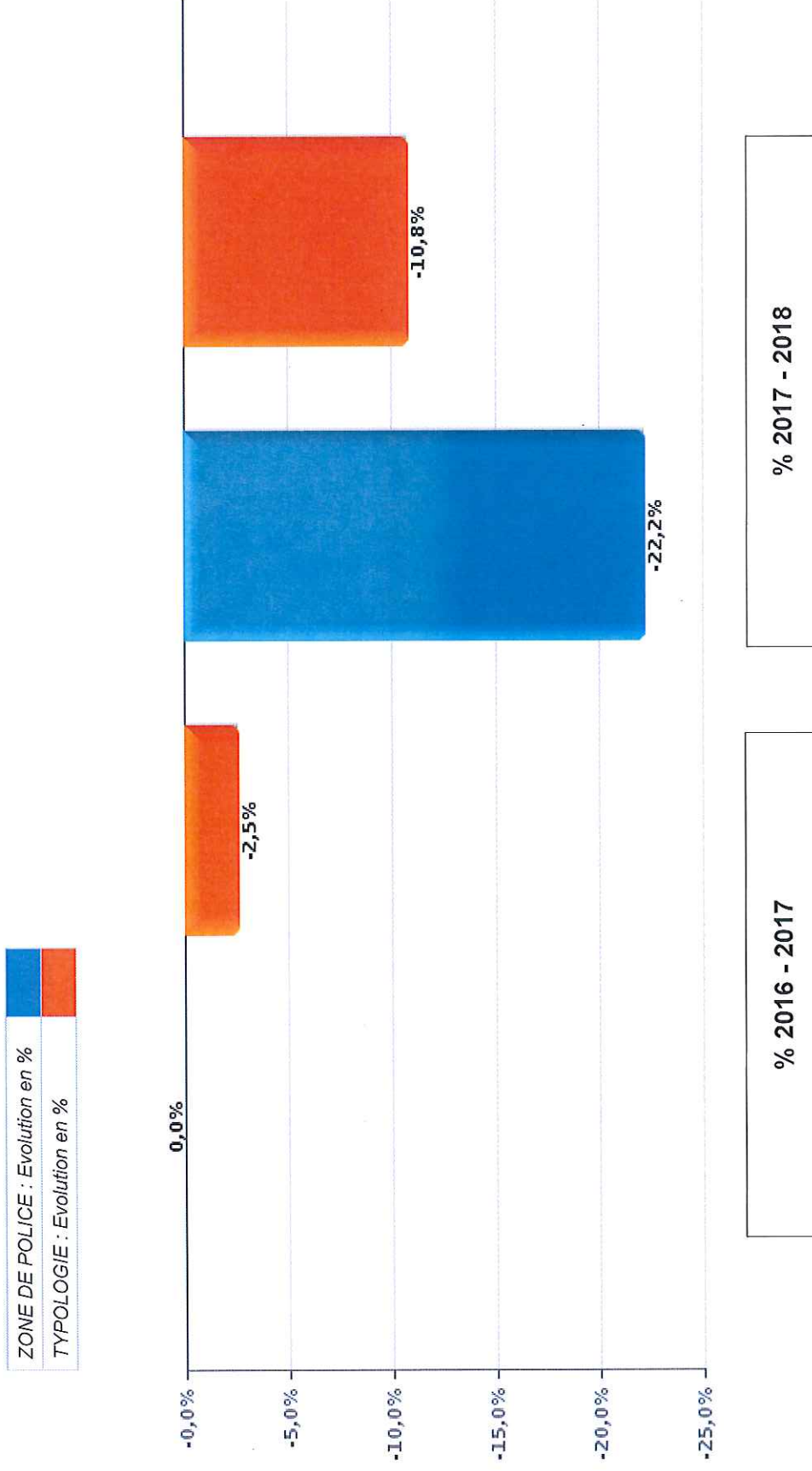
ZONE DE POLICE : Evolution en %	
TYPLOGIE : Evolution en %	





CRIMINALITE ENREGISTREE : ZONE DE POLICE vs TYPOLOGIE



Vol de vélo






CRIMINALITE ENREGISTREE : ZONE DE POLICE vs TYPOLOGIE

Vol avec violence sans arme

ZONE DE POLICE : Evolution en %	
TYPLOGIE : Evolution en %	



BAROMETRE DE CRIMINALITE

LIEU DE PERPETRATION: ZONE DE POLICE

SAMSOM

PARTIE VI: OBJETS - MOYENS DE TRANSPORT - RUES

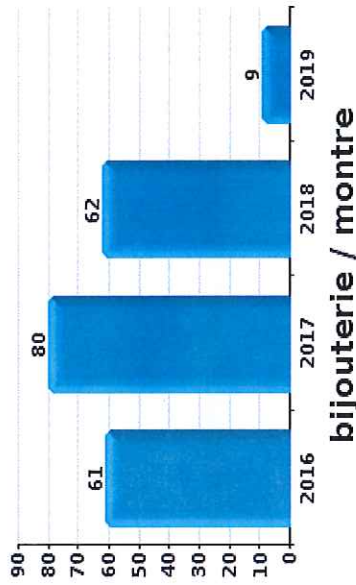


SAMISOM

Cambriolage dans habitation

Top 10 objets volés (sbd nombre de faits)

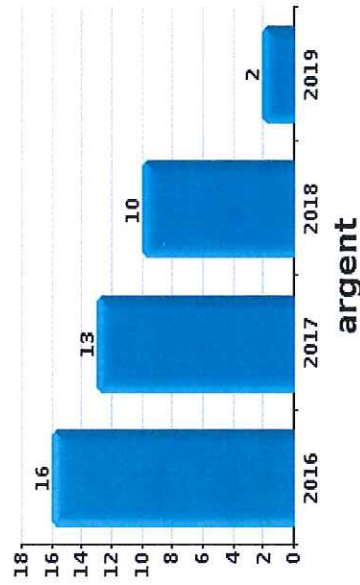
	2016	%	2017	%	2018	%	2019	%
bijouterie / montre	61	29,9%	80	37,2%	62	26,4%	9	20,9%
argent	58	28,4%	65	30,2%	62	26,4%	6	14,0%
multimédia	39	19,1%	39	18,1%	43	18,3%	9	20,9%
ordinateur et accessoires	42	20,6%	43	20,0%	38	16,2%	7	16,3%
appareil photo	23	11,3%	20	9,3%	22	9,4%	2	4,7%
parfum / produit de beauté	16	7,8%	21	9,8%	25	10,6%	3	7,0%
vêtement	13	6,4%	22	10,2%	26	11,1%	4	9,3%
GSM et accessoires	16	7,8%	12	5,6%	18	7,7%	2	4,7%
outillage	17	8,3%	13	6,0%	16	6,8%	2	4,7%
sac à main	16	7,8%	15	7,0%	12	5,1%	2	4,7%



Cambriolage ds entreprise ou commerce

Top 10 objets volés (sbd nombre de faits)

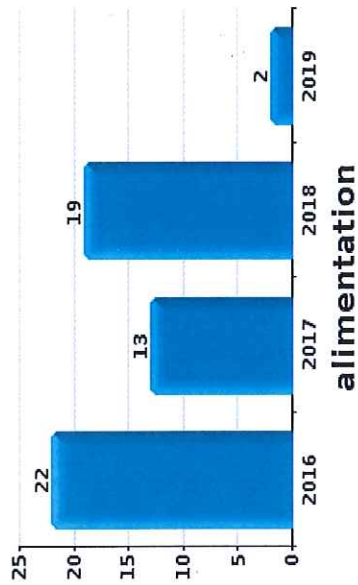
	2016	%	2017	%	2018	%	2019	%
argent	16	26,7%	13	29,5%	10	31,3%	2	40,0%
alimentation	12	20,0%	6	13,6%	1	3,1%	1	20,0%
tabac	11	18,3%	5	11,4%	1	3,1%	1	20,0%
outillage	3	5,0%	4	9,1%	5	15,6%	1	20,0%
ordinateur et accessoires	3	5,0%	4	9,1%	4	12,5%	1	20,0%
multimédia	5	8,3%	4	9,1%	1	3,1%	/	/
coffre-fort / coffret (argent) / caisse	3	5,0%	2	4,5%	2	6,3%	/	/
GSM et accessoires	2	3,3%	2	4,5%	3	9,4%	/	/
métaux	1	1,7%	3	6,8%	3	9,4%	/	/
vêtement	4	6,7%	1	2,3%	1	3,1%	1	20,0%





Vol à l'étalage

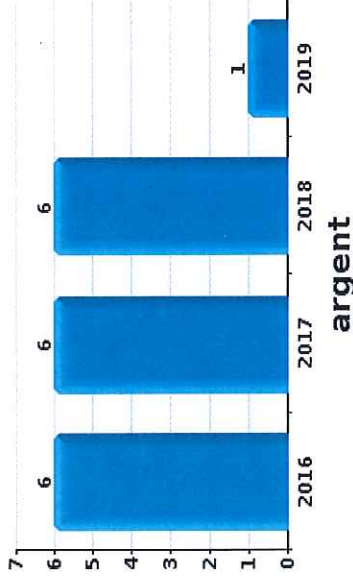
Top 10 objets volés (sbd nombre de faits)	2016	%	2017	%	2018	%	2019	%
alimentation	22	62,9%	13	52,0%	19	46,3%	2	66,7%
parfum / produit de beauté	4	11,4%		/	6	14,6%		/
tabac	2	5,7%	2	8,0%	3	7,3%		/
vêtement	2	5,7%	1	4,0%	3	7,3%		/
ordinateur et accessoires		/	2	8,0%	3	7,3%		/
bijouterie / montre	1	2,9%		/	2	4,9%		/
outillage	1	2,9%		/	2	4,9%		/
appareil photo		/		/	2	4,9%		/
GSM et accessoires		/		/	2	4,9%		/
multimédia		/	1	4,0%	1	2,4%		/
portefeuille	1	2,9%		/	1	2,4%		/





Vol à main armée


Top 10 objets volés (sbd nombre de faits)	2016	%	2017	%	2018	%	2019	%
argent	6	42,9%	6	46,2%	6	37,5%	1	25,0%
GSM et accessoires	4	28,6%	4	30,8%	/	/	/	/
tabac	2	14,3%	2	15,4%	3	18,8%	/	/
bijouterie / montre	1	7,1%	1	7,7%	1	6,3%	/	/
alimentation	/	/	1	7,7%	/	/	1	25,0%
carte d'identité / passeport	/	/	2	15,4%	/	/	/	/
lunettes / verres de contact	1	7,1%	1	7,7%	/	/	/	/
appareil photo	1	7,1%	/	/	/	/	/	/
arme: arme à feu	1	7,1%	/	/	/	/	/	/
arme: arme piquante	1	7,1%	/	/	/	/	/	/
arme: autre arme	/	/	/	/	1	6,3%	/	/
carte bancaire / carte de crédit	/	/	1	7,7%	/	/	/	/
clé	/	/	1	7,7%	/	/	/	/
document véhicule	/	/	1	7,7%	/	/	/	/
multimédia	/	/	1	7,7%	/	/	/	/
ordinateur et accessoires	/	/	1	7,7%	/	/	/	/
permis de conduire	/	/	1	7,7%	/	/	/	/
plaque d'immatriculation	/	/	1	7,7%	/	/	/	/
sac à main	1	7,1%	/	/	/	/	/	/
valise / sac	/	/	1	7,7%	/	/	/	/
vêtement	1	7,1%	/	/	/	/	/	/





Vol dans ou sur un véhicule

Top 10 objets volés (sbd nombre de faits)	2016	%	2017	%	2018	%	2019	%
plaque d'immatriculation	36	31,0%	34	35,1%	40	30,1%	9	32,1%
outillage	27	23,3%	5	5,2%	13	9,8%	3	10,7%
permis de conduire	14	12,1%	12	12,4%	17	12,8%	3	10,7%
carte d'identité / passeport	10	8,6%	11	11,3%	16	12,0%	3	10,7%
pièce de moyen de transport	10	8,6%	14	14,4%	11	8,3%	4	14,3%
carte bancaire / carte de crédit	11	9,5%	7	7,2%	14	10,5%	2	7,1%
portefeuille	11	9,5%	11	11,3%	9	6,8%	2	7,1%
GPS	7	6,0%	10	10,3%	12	9,0%	3	10,7%
argent	7	6,0%	5	5,2%	15	11,3%	1	3,6%
sac à main	10	8,6%	7	7,2%	10	7,5%		/



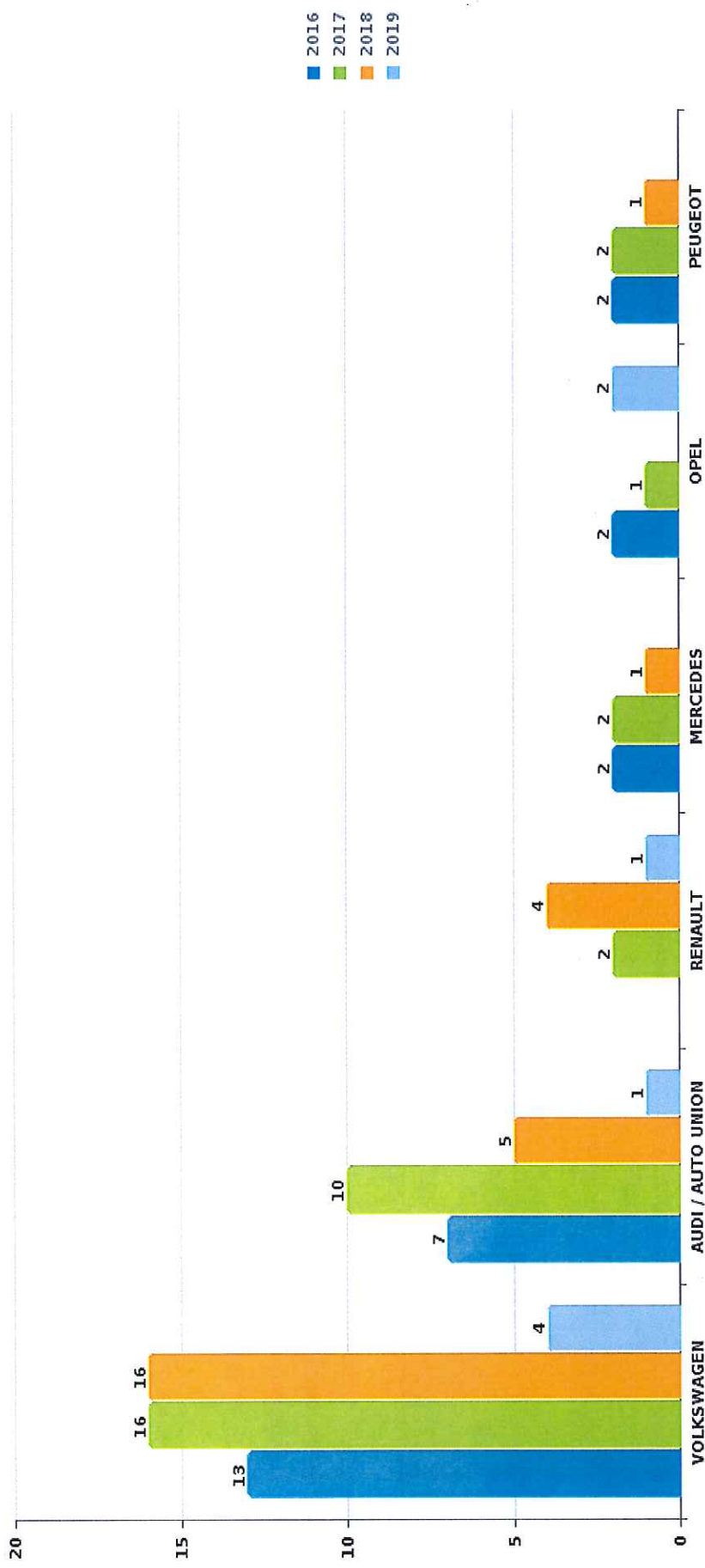
Remarque: en ce qui concerne les objets, aucun total n'est reproduit étant donné que plusieurs objets peuvent avoir été volés lors d'un même fait.



SAMSOM

Vol de voiture

Nombre de voitures volées par marque (Top 5)






SAMSOM

Vol de voiture

Acc.

Voitures retrouvées: intervalle de temps

	2016	2017	2018	2019
0 jour	3	14	7	2
1 jour	2	4	3	2
2 jours		1	1	1
3 jours	1	4		
4 - 7 jours	1	3	2	
8 - 14 jours	1		4	1
15 - 30 jours	2	7	7	1
31 - 60 jours		1	1	
+ de 60 jours	4	3	2	
Nombre total de voitures	14	37	27	7






SAMSOM

Vol de voiture

Top 5 des rues les plus enregistrées (sbd commune/rue)

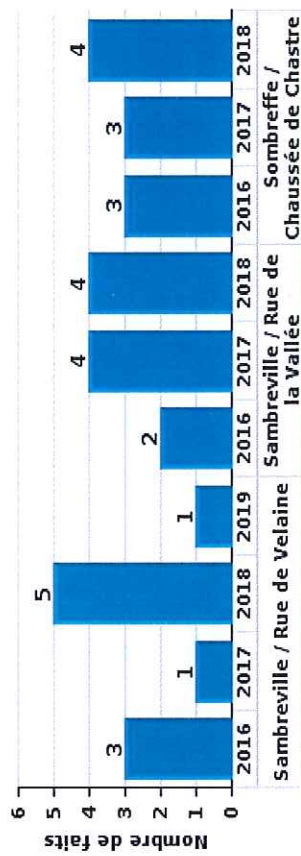
	2016	2017	2018	2019
Sambreville / Rue de Velaine	2	2	2	1
Sambreville / Rue François Sarteel	1	4	1	
Sombreffe / Chaussée de Chastre		1	1	4
Sambreville / Rue de Fosses	4		1	
Sambreville / Rue du Tram	2		2	1



Vol dans ou sur un véhicule

Top 5 des rues les plus enregistrées (sbd commune/rue)

	2016	2017	2018	2019
Sambreville / Rue de la Vallée	2	4	4	
Sambreville / Rue de Velaine	3	1	5	1
Sombreffe / Chaussée de Chastre	3	3	4	
Sombreffe / Chaussée de Nivelles	2	3	4	
Sombreffe / Rue de Bothey	3	6		

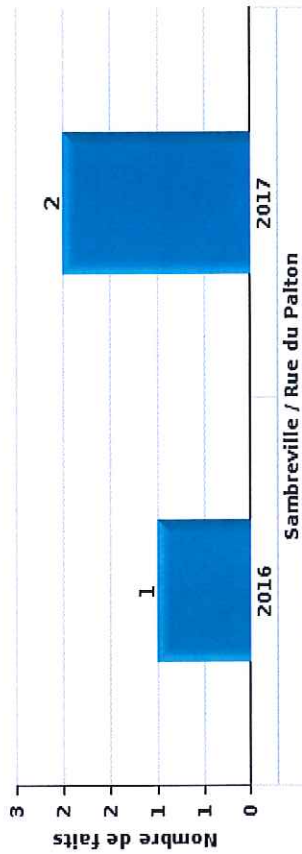




CRIMINALITE ENREGISTREE: OBJETS - MOYENS DE TRANSPORT - RUES

Vol de vélo


Top 5 des rues les plus enregistrées (sbd commune/rue)	2016	2017	2018	2019
Sambreville / Rue du Palton	1	2		
Sombrefre / Chaussée de Charleroi			2	
Sambreville / Avenue Président Roosevelt		1		
Sambreville / Place de la Gare	1			
Sambreville / Place Saint Martin			1	
Sambreville / Rue Cimetière des Français	1			
Sambreville / Rue de Falisolle			1	
Sambreville / Rue d'Eghezée		1		
Sambreville / Rue de la Vallée			1	
Sambreville / Rue de l'Île			1	
Sambreville / Rue des Sorbiers			1	
Sambreville / Rue du Bois de Harzée	1			
Sambreville / Rue du Poncia	1			
Sambreville / Rue François Sartheel	1			
Sambreville / Rue Haut-Bâty				1
Sambreville / Rue Nuits-Saint-Georges		1		
Sambreville / Rue Roi Albert		1		
Sambreville / Rue Sainte Barbe		1		
Sambreville / Rue Saint Martin	1			
Sombrefre / Avenue Reine-Fabiola	1			
Sombrefre / Chaussée de Gembloux		1		
Sombrefre / Rue Pichelin	1			
Sombrefre / Rue Tienne-de-Mont		1		





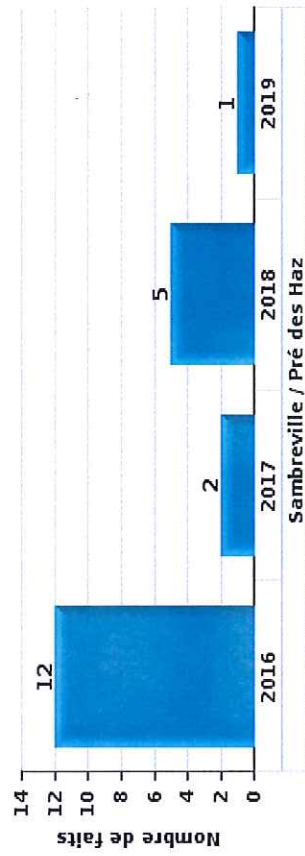
Cambriolage ds entreprise ou commerce

Top 5 des rues les plus enregistrées (sbd commune/rue)	2016	2017	2018	2019
Sambreville / Rue Bois Sainte Marie	9	7	5	
Sambreville / Rue des Glaces Nationales		6	2	1
Sombreffe / Chaussée de Nivelles	6	1	1	
Sambreville / Rue de Fleurus	1	3	1	
Sambreville / Rue de Velaine	1	3	1	
Sombreffe / Rue de la Spinette	1		4	




Vol à l'étalage

Top 5 des rues les plus enregistrées (sbd commune/rue)	2016	2017	2018	2019
Sambreville / Pré des Haz	12	2	5	1
Sambreville / Rue de Falisolle	1	6	10	
Sambreville / Rue Bois Sainte Marie	7	2	7	
Sombreffe / Chaussée de Gembloux	3	5	3	
Sambreville / Rue François Dive	4	1	3	



Cambriolage dans habitation

Top 5 des rues les plus enregistrées (sbd commune/rue)	2016	2017	2018	2019
Sambreville / Rue du Palton	5	5	4	
Sambreville / Rue de Velaine	4	4	4	1
Sambreville / Rue de Fleurus	2	4	2	4
Sambreville / Rue Barthélemy Molet	2	2	6	1
Sambreville / Rue Bois des Noix	1	6	3	1
Sambreville / Rue de Fosses		4	5	2
Sambreville / Rue François Sarteel	2	4	3	2
Sombreffe / Rue Pichelin	2	1	7	1





CRIMINALITE ENREGISTREE: OBJETS - MOYENS DE TRANSPORT - RUJES

BAROMETRE DE CRIMINALITE

LIEU DE PERPETRATION: ZONE DE POLICE


SAMSOM

PARTIE VII: CALCUL DU TEMPS PROPORTIONNEL



DIAGRAMME DU TEMPS PROPORTIONNEL (jour de la semaine / catégorie d'heure)

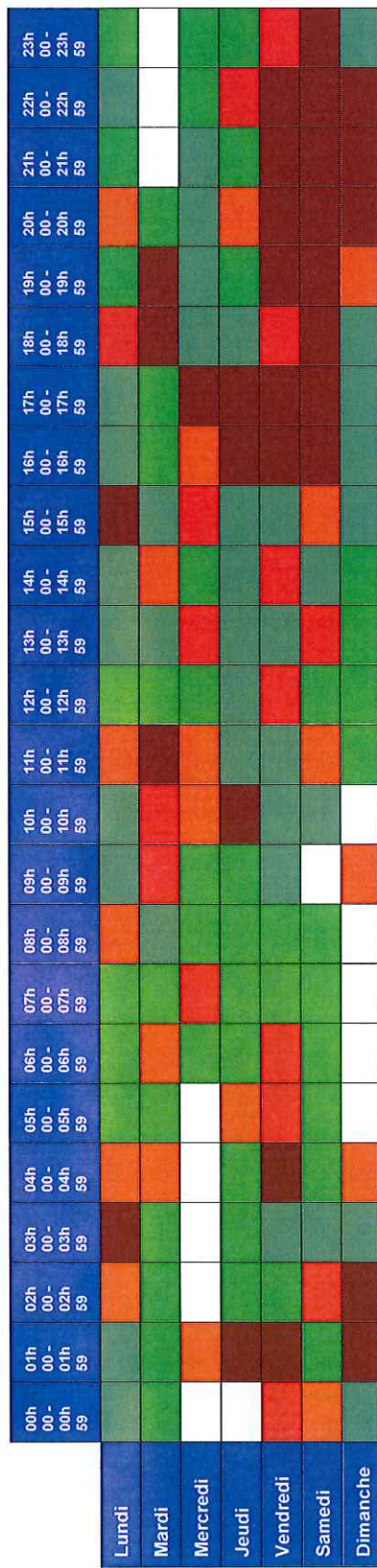
Vol dans ou sur un véhicule



Pas de faits
Risque très bas
Risque bas
Risque moyen
Haut risque
Très haut risque

Tableau basé sur le % suivant des faits: 61,7%

Cambriolage dans habitation



Pas de faits
Risque très bas
Risque bas
Risque moyen
Haut risque
Très haut risque

Tableau basé sur le % suivant des faits: 71,5%

BAROMETRE DE CRIMINALITE

LIEU DE PERPETRATION: ZONE DE POLICE

SAMSOM

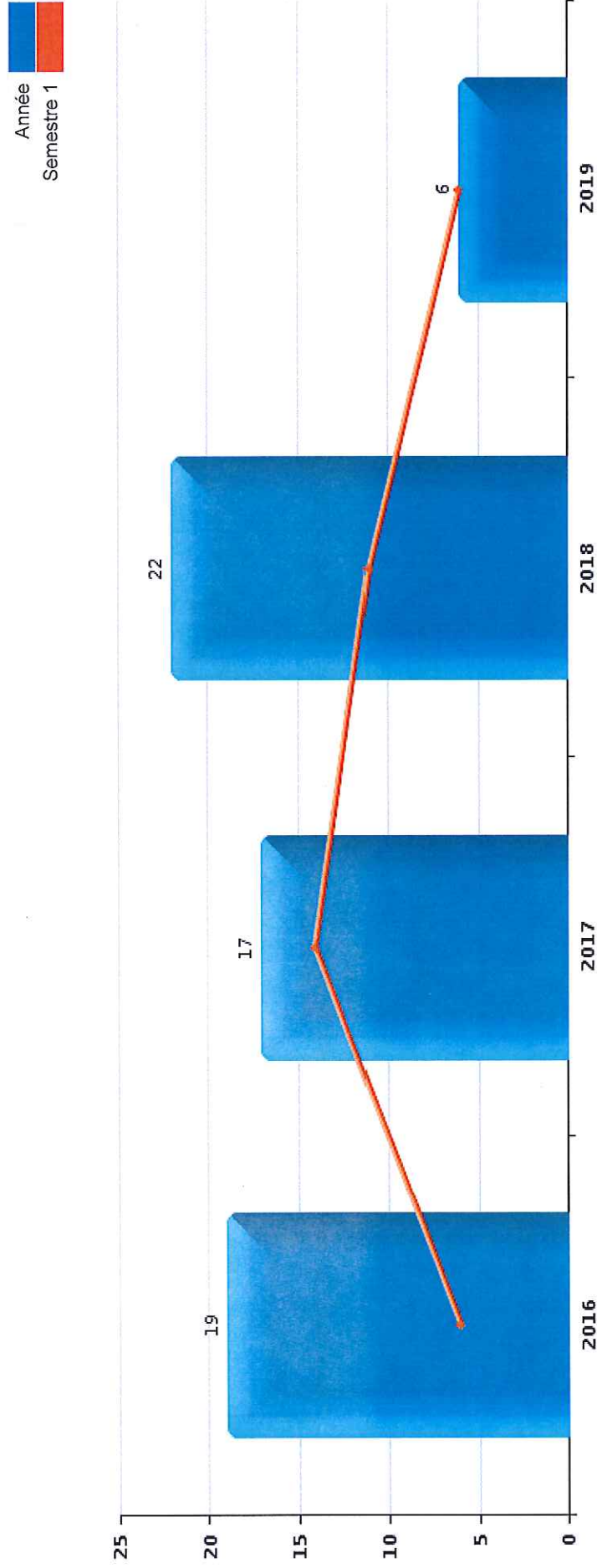
PARTIE VIII: REGLEMENTS POLICIERS LOCAUX



REGLEMENTS POLICIERS LOCAUX

SAMSOM

	2016	2017	2018	2019
Nombre total de PV RPL	19	17	22	6



FPF/DGR/DR/BIPOLE - Baromètre de Criminalité 2016 - 2019 à l'aide du Datawarehouse (date de clôture: 26/04/2019).

Remarques concernant les règlements de police locale: certaines zones de police enregistrent des infractions sur base de la législation des Sanctions administratives communales (SAC) de telle façon qu'elles ne sont pas disponibles pour le traitement statistique réalisé par notre service (DR/BIPOLE). Les chiffres concernant la catégorie principale « Contravention au règlement policier local » sont ainsi incomplets pour les zones concernées. En outre, cette catégorie principale recense exclusivement les infractions enregistrées par les fonctionnaires de police et non celles observées par les gardiens de la paix ou d'autres membres du personnel communal.



REGLEMENTS POLICIERS LOCAUX

Contravention règlement policier local

SAMSOM

Sambreville

	2016	2017	2018	2019	
Tranquillité et ordre public					
	Autre	2	3	4	
	Vol	1	1	1	
	Vandalisme		1		
Sous-total	3	5	5	5	
Sécurité publique et commodité de passage					
	Animaux (en liberté)	5	1	2	1
	Occupation privative de la voie publique			1	
Sous-total	5	1	3	1	
Non spécifié					
		10	8	10	4
	Sous-total	10	8	10	4
Total	18	14	18	5	

Sambreville

FPF/DGR/DR/BIPO - Baromètre de Criminalité 2016 - 2019 à l'aide du Datawarehouse (date de clôture: 26/04/2019).
Remarques concernant les règlements de police locale: certaines zones de police enregistrent des infractions sur base de la législation des Sanctions administratives communales (SAC) de telle façon qu'elles ne sont pas disponibles pour le traitement statistique réalisé par notre service (DR/BIPO). Les chiffres concernant la catégorie principale « Contravention au règlement policier local » sont ainsi incomplets pour les zones concernées. En outre, cette catégorie principale recense exclusivement les infractions enregistrées par les fonctionnaires de police et non celles observées par les gardiens de la paix ou d'autres membres du personnel communal.

REGLEMENTS POLICIERS LOCAUX



	2016	2017	2018	2019
Tranquillité et ordre public	Autre	1		1
	Vol		1	
Sous-total	1	1	1	1
Sécurité publique et commodité de passage	Animaux (en liberté)		1	
	Sous-total		1	
Non spécifié			1	3
	Sous-total		1	3
Total	1	3	4	1

FPF/DGR/DRI/BIPOL - Baromètre de Criminalité 2016 - 2019 à l'aide du Datavarehousse (date de clôture: 26/04/2019).

Remarques concernant les règlements de police locale: certaines zones de police enregistrent des infractions sur base de la législation des Sanctions administratives communales (SAC) de telle façon qu'elles ne sont pas disponibles pour le traitement statistique réalisé par notre service (DRI/BIPOL). Les chiffres concernant la catégorie principale « Contravention au règlement policier local » sont ainsi incomplets pour les zones concernées. En outre, cette catégorie principale recense exclusivement les infractions enregistrées par les fonctionnaires de police et non celles observées par les gardiens de la paix ou d'autres membres du personnel communal.

BAROMETRE DE CRIMINALITE

LIEU DE PERPETRATION: ZONE DE POLICE


SAMSOM

PARTIE IX: NUISANCES



NUISANCES

SAMSOM



NUISANCES

SAMSOM

Circulation

	2016	2017	2018	2019
Autres	6	1	6	3
Total	6	1	6	3

Vandalisme - Dégradation

	2016	2017	2018	2019
Graffiti	6	6	7	
Dégradation de biens immobiliers (hors graffiti)	75	81	37	10
Dégradation autres biens mobiliers (hors graffiti)	126	113	134	25
Autres	14	18	24	3
Total	221	218	202	38





NUISANCES

Propreté - Environnement

	2016	2017	2018	2019
Dépôts de déchets/dépôts clandestins d'immondices	1	1	1	
Autres	1		3	1
Total	2	1	4	1

Nuisances sonores

	2016	2017	2018	2019
Autres	2	6	13	1
Total	2	6	13	1



NUISANCES

Comportement dérangeant en dehors autres catég.

	2016	2017	2018	2019
Consommation de drogues	90	103	120	14
Consommation d'alcool - ivresse publique	54	80	85	4
Entrave au libre passage dans l'espace public		1	1	
Intimidation/harcèlement/insultes	43	53	40	4
Bagarres	9	15	13	1
Autres	19	12	31	2
Total	215	264	290	25

Autres

	2019
	1
Total	1



NUISANCES

SAMSOM

2018

Circulation

	Fév	Mar	Mai	Juin	Oct	Déc	Total
Autres	1	1	1	1	1	1	6
Total	1	1	1	1	1	1	6

Vandalisme - Dégradation

	Jan	Fév	Mar	Avr	Mai	Juin	Juil	Août	Sep	Oct	Nov	Déc	Total
Graffiti	1		2					1	2			1	7
Dégradation de biens immobiliers (hors graffiti)	4		3	3	7	1	4	2	3	4	4	2	37
Dégradation autres biens mobiliers (hors graffiti)	5	9	14	6	16	10	13	12	10	19	8	12	134
Autres	1	1	1		3	1	3	1	3	3	2	5	24
Total	11	10	20	9	26	12	20	16	18	26	14	20	202

NUISANCES



Propreté - Environnement

	Mar	Oct	Nov	Total
Dépôts de déchets/dépôts clandestins d'immondices	1			1
Autres	1	1	1	3
Total	2	1	1	4

Nuisances sonores

	Jan	Fév	Juin	Juillet	Août	Sep	Nov	Déc	Total
Autres	1	1	2	2	4	1	1	1	13
Total	1	1	2	2	4	1	1	1	13



Comportement dérangeant en dehors autres catég.

	Jan	Fév	Mar	Avr	Mai	Juin	Juil	Août	Sep	Oct	Nov	Déc	Total
Consommation de drogues	15	8	4	13	19	6	3	3	22	7	15	5	120
Consommation d'alcool - ivresse publique	10	7	9	4	6	14	4	8	9	8	6		85
Entrave au libre passage dans l'espace public			1										1
Intimidation/harcèlement/insultes	2	3	2	5	2	5	5	1	5	3	2	5	40
Bagarres	2	1		1	2	4		2			1		13
Autres	1	2	4	1	4	3		1	5	6	1	3	31
Total	30	21	20	24	33	32	12	15	41	24	25	13	290



NUISANCES

2019

Circulation

	Fév	Avr	Total
Autres	2	1	3
Total	2	1	3

Vandalisme - Dégradation

	Jan	Fév	Mar	Avr	Total
Dégradation de biens immobiliers (hors graffiti)	2	3	5		10
Dégradation autres biens mobiliers (hors graffiti)	12	2	8	3	25
Autres	2	1			3
Total	16	6	13	3	38

Propreté - Environnement

	Avr	Total
Autres	1	1
Total	1	1



NUISANCES

Nuisances sonores

	Fév	Total
Autres	1	1
Total	1	1

Comportement dérangeant en dehors autres catég.

	Jan	Fév	Mar	Avr	Total
Consommation de drogues	5	2	7		14
Consommation d'alcool - ivresse publique			3	1	4
Intimidation/harcèlement/insultes	1	2		1	4
Bagarres			1		1
Autres	1	1			2
Total	7	6	10	2	25

Autres

	Jan	Total
	1	1
Total	1	1

NUISANCES



BAROMETRE DE CRIMINALITE

LIEU DE PERPETRATION: ZONE DE POLICE

SAMSOM

PARTIE X: SUSPECTS



Partie 1: Niveau FAITS (comptage du nombre de faits pour lesquels un certain type de suspect est impliqué)

1.1. Nombre d'infractions par rapport au nombre de suspects identifiés par fait (par catégorie principale)

Les faits pour lesquels aucun suspect identifié n'est enregistré ne sont pas repris explicitement dans le tableau (voir également la note méthodologique)

SAMSOM

2018

Catégorie principale / Nombre de suspects identifiés par fait

	1	2	3-5	>5	Nombre total de faits avec au moins 1 suspect identifié	Nombre total de faits par catégorie principale
Drogues	122	7	5	2	136	167
Vol et extorsion	67	11	9		87	730
Registre de population	70	7	2		79	86
Ivresse et alcool	72	3			75	84
Infr. contre l'intégrité physique	59	10	5		74	184
Armes et explosifs	46	1			47	55
Législation sur les étrangers	30		2		32	33
Infr. contre autres valeurs morales et sentiments	27	1	1		29	94
Infr. contre l'autorité publique	22	2			24	26
Dégradation de la propriété	19		1		20	211
Fraude	18	1			19	127
Infr. contre la sécurité publique	13	2			15	56
Code pénal social	6	4	1		11	23
Infr. contre la foi publique	7	1			8	22
Protection de la jeunesse	6	2			8	35
Infr. contre les mœurs	7				7	38
Criminalité informatique	4	1			5	52



SUSPECTS

Catégorie principale / Nombre de suspects identifiés par fait	1	2	3-5	>5	Nombre total de faits avec au moins 1 suspect identifié	Nombre total de faits par catégorie principale
Autres lois spéciales	4				4	4
Environnement	2				2	8
Carte d'identité	1				1	1
Infr. contre la liberté individuelle		1			1	4
Protection de la personne	1				1	3
Total	603	54	26	2	685	



SUSPECTS

1.2. Nombre d'infractions selon le sexe des suspects identifiés (par catégorie principale)

Étant donné que, tant un suspect identifié masculin qu'un suspect identifié féminin peuvent être impliqués lors d'un même fait, il est possible que la somme des colonnes «Hommes» et «Femmes» soit supérieure à la valeur de la colonne «Total...» (voir également la note méthodologique)

SAMSOM

2018

Catégorie principale / Sexe	Nombre total de faits avec au moins 1 suspect identifié	Hommes	% Faits	Femmes	% Faits
Drogues	136	128	94,1%	15	11,0%
Vol et extorsion	87	73	83,9%	17	19,5%
Registre de population	79	62	78,5%	25	31,6%
Ivresse et alcool	75	68	90,7%	7	9,3%
Infr. contre l'intégrité physique	74	62	83,8%	19	25,7%
Armes et explosifs	47	46	97,9%	1	2,1%
Législation sur les étrangers	32	26	81,3%	8	25,0%
Infr. contre autres valeurs morales et sentiments	29	20	69,0%	11	37,9%
Infr. contre l'autorité publique	24	22	91,7%	3	12,5%
Dégradation de la propriété	20	16	80,0%	5	25,0%
Fraude	19	19	100,0%	1	5,3%
Infr. contre la sécurité publique	15	15	100,0%	/	/
Code pénal social	11	9	81,8%	5	45,5%
Infr. contre la foi publique	8	8	100,0%	/	/
Protection de la jeunesse	8	4	50,0%	6	75,0%
Infr. contre les mœurs	7	7	100,0%	/	/
Criminalité informatique	5	4	80,0%	2	40,0%
Autres lois spéciales	4	4	100,0%	/	/

SUSPECTS



Catégorie principale / Sexe	Nombre total de faits avec au moins 1 suspect identifié	Hommes	% Faits	Femmes	% Faits
Environnement	2	1	50,0%	1	50,0%
Carte d'identité	1	1	100,0%	/	/
Infr. contre la liberté individuelle	1	1	100,0%	/	/
Protection de la personne	1	1	100,0%	/	/
Total	685	597	87,2%	126	18,4%



SUSPECTS

1.3. Nombre d'infractions selon le sexe des suspects identifiés (par figure criminelle)

Étant donné que, tant un suspect identifié masculin qu'un suspect identifié féminin peuvent être impliqués lors d'un même fait, il est possible que la somme des colonnes «Hommes» et «Femmes» soit supérieure à la valeur de la colonne «Total...» (voir également la note méthodologique)

SAMSOM

2018

FC Vol

FC Vol moyen de transport

Figure criminelle / Sexe

	Nombre total de faits avec au moins 1 suspect identifié	Hommes	% Faits
Vol de voiture	6	6	100,0%
Homejacking	1	1	100,0%
Vol dans les garages	1	1	100,0%
	PA	PA	PA

FC Cambrassage

Figure criminelle / Sexe

	Nombre total de faits avec au moins 1 suspect identifié	Hommes	% Faits	Femmes	% Faits
Cambrassage dans bâtiment (total)	33	27	81,8%	7	21,2%
Cambrassage dans habitation	22	19	86,4%	4	18,2%
Cambrassage ds entreprise ou commerce	9	6	66,7%	3	33,3%
Cambrassage ds service public ou bâtiment administ	2	2	100,0%	/	/
	PA	PA	PA	PA	PA



SUSPECTS

FC Vol autre

Figure criminelle / Sexe	Nombre total de faits avec au moins 1 suspect identifié	Hommes	% Faits	Femmes	% Faits
Vol à l'étalage	28	21	75,0%	8	28,6%
Vol avec violence sans arme	7	6	85,7%	2	28,6%
Vol à main armée	6	2	33,3%	4	66,7%
Vol dans ou sur un véhicule	3	3	100,0%	/	/
Vol de métaux	3	3	100,0%	/	/
Vol d'armes et explosifs	2	2	100,0%	/	/
Vol par ruse	2	2	100,0%	/	/
	PA	PA	PA	PA	PA



SUSPECTS

FC Autre que vol

Criminalité ICT

Figure criminelle / Sexe	Nombre total de faits avec au moins 1 suspect identifié	Hommes	% Faits
Fraude de cartes de paiements	1	1	100,0%
	PA	PA	PA

FC Autre

Figure criminelle / Sexe	Nombre total de faits avec au moins 1 suspect identifié	Hommes	% Faits	Femmes	% Faits
Dégradation de voiture	7	5	71,4%	2	28,6%
Violence contre les métiers d'intérêt général	3	3	100,0%	1	33,3%
	PA	PA	PA	PA	PA

SUSPECTS



PH Phénomène

PH Violence intrafamiliale (VIF)

Figure criminelle / Sexe	Nombre total de faits avec au moins 1 suspect identifié	Hommes	% Faits	Femmes	% Faits
VIF: dans le couple (total)	33	28	84,8%	6	18,2%
VIF: physique, dans le couple	23	19	82,6%	5	21,7%
VIF: envers d'autres membres (total)	12	11	91,7%	1	8,3%
VIF: psychique, dans le couple	8	7	87,5%	1	12,5%
VIF: envers des descendants (total)	8	6	75,0%	2	25,0%
VIF: physique, envers d'autres membres	7	7	100,0%	/	/
VIF: physique, envers des descendants	5	4	80,0%	1	20,0%
VIF: économique, envers d'autres membres	5	4	80,0%	1	20,0%
VIF: économique, dans le couple	4	3	75,0%	1	25,0%
VIF: psychique, envers des descendants	3	1	33,3%	2	66,7%
VIF: sexuelle, envers des descendants	1	1	100,0%	/	/
VIF: psychique, envers d'autres membres	1	1	100,0%	/	/
VIF: économique, envers des descendants	1	1	100,0%	/	/
	PA	PA	PA	PA	PA

PH Hormones et dopage

Figure criminelle / Sexe	Nombre total de faits avec au moins 1 suspect identifié	Hommes	% Faits
Dopage humain	1	1	100,0%
	PA	PA	PA

PH Trafic d'armes

Figure criminelle / Sexe	Nombre total de faits avec au moins 1 suspect identifié	Hommes	% Faits
Commerce et production d'arme à feu	1	1	100,0%
	PA	PA	PA



SUSPECTS

PH Violence dans l'espace public

Figure criminelle / Sexe	Nombre total de faits avec au moins 1 suspect identifié	Hommes	% Faits	Femmes	% Faits
Violence physique (voie publique)	28	23	82,1%	8	28,6%
Violence psychique (voie publique)	14	12	85,7%	3	21,4%
Violence physique (endroit accessible au public)	7	6	85,7%	1	14,3%
Violence physique (transport public)	5	5	100,0%	1	20,0%
Violence sexuelle (voie publique)	3	3	100,0%	/	/
Vol à main armée (endroit accessible au public)	3	/	/	3	100,0%
Vol avec violence sans arme (voie publique)	3	3	100,0%	1	33,3%
Violence physique (autre endroit public)	2	2	100,0%	/	/
Violence psychique (endroit accessible au public)	2	2	100,0%	/	/
Vol avec violence sans arme (endr. acces. au pub.)	2	2	100,0%	/	/
Violence sexuelle (endroit accessible au public)	1	1	100,0%	/	/
Violence psychique (transport public)	1	1	100,0%	/	/
Violence psychique (autre endroit public)	1	1	100,0%	/	/
Vol à main armée (voie publique)	1	1	100,0%	/	/
	PA	PA	PA	PA	PA

PH Autre

Figure criminelle / Sexe	Nombre total de faits avec au moins 1 suspect identifié	Hommes	% Faits
Cyberharcèlement	9	9	100,0%
Fraude à l'identité	4	4	100,0%
Faux policiers	1	1	100,0%
	PA	PA	PA

SUSPECTS



1.4. Nombre d'infractions selon l'âge des suspects identifiés (par catégorie principale)

Étant donné que, tant un suspect identifié mineur qu'un suspect identifié majeur peuvent être impliqués lors d'un même fait, il est possible que la somme des colonnes «Mineur» et «Majeur» soit supérieure à la valeur de la colonne «Total...»
(voir également la note méthodologique)

SAMSOM

2018

Catégorie principale / Âge	Nombre total de faits avec au moins 1 suspect identifiée	Majeur	% Faits	Mineur	% Faits
Drogues	136	115	84,6%	23	16,9%
Vol et extorsion	87	77	88,5%	14	16,1%
Registre de population	79	79	100,0%	/	/
Ivresse et alcool	75	73	97,3%	2	2,7%
Infr. contre l'intégrité physique	74	65	87,8%	11	14,9%
Armes et explosifs	47	44	93,6%	3	6,4%
Législation sur les étrangers	32	27	84,4%	5	15,6%
Infr. contre autres valeurs morales et sentiments	29	28	96,6%	1	3,4%
Infr. contre l'autorité publique	24	20	83,3%	4	16,7%
Dégradation de la propriété	20	19	95,0%	1	5,0%
Fraude	19	19	100,0%	/	/
Infr. contre la sécurité publique	15	15	100,0%	/	/
Code pénal social	11	11	100,0%	/	/
Infr. contre la foi publique	8	8	100,0%	/	/
Protection de la jeunesse	8	8	100,0%	/	/
Infr. contre les moeurs	7	6	85,7%	1	14,3%
Criminalité informatique	5	3	60,0%	2	40,0%
Autres lois spéciales	4	3	75,0%	1	25,0%



SUSPECTS

Catégorie principale / Âge	Nombre total de faits avec au moins 1 suspect identifiée	Majeur	% Faits	Mineur	% Faits
Environnement	2	2	100,0%		/
Carte d'identité	1		/	1	100,0%
Infr. contre la liberté individuelle	1	1	100,0%	1	100,0%
Protection de la personne	1	1	100,0%		/
Total	685	624	91,09%	70	10,22%



SUSPECTS

1.5. Nombre d'infractions selon l'âge des suspects identifiés (par figure criminelle)

Étant donné que, tant un suspect identifié mineur qu'un suspect identifié majeur peuvent être impliqués lors d'un même fait, il est possible que la somme des colonnes «Mineur» et «Majeur» soit supérieure à la valeur de la colonne «Total...»
(voir également la note méthodologique)

SAMSOM

2018

FC Vol

FC Vol moyen de transport

Figure criminelle / Âge	Nombre total de faits avec au moins 1 suspect identifié	Majeur	% Faits	Mineur	% Faits
Vol de voiture	6	6	100,0%	1	16,7%
Homejacking	1	1	100,0%	1	100,0%
Vol dans les garages	1	1	100,0%	/	/
	PA	PA	PA	PA	PA

FC Cambriolage

Figure criminelle / Âge

Figure criminelle / Âge	Nombre total de faits avec au moins 1 suspect identifié	Majeur	% Faits	Mineur	% Faits
Cambriolage dans habitation	22	20	90,9%	6	27,3%
Cambriolage ds entreprise ou commerce	9	9	100,0%	/	/
Cambriolage ds service public ou bâtiment administ	2	2	100,0%	/	/
Cambriolage dans bâtiment (total)	33	31	93,9%	6	18,2%
	PA	PA	PA	PA	PA



SUSPECTS

FC Vol autre

Figure criminelle / Âge	Nombre total de faits avec au moins 1 suspect identifié	Majeur	% Faits	Mineur	% Faits
Vol à main armée	6	5	83,3%	2	33,3%
Vol avec violence sans arme	7	5	71,4%	4	57,1%
Vol dans ou sur un véhicule	3	3	100,0%	/	/
Vol d'armes et explosifs	2	2	100,0%	/	/
Vol à l'étalage	28	25	89,3%	3	10,7%
Vol par ruse	2	2	100,0%	/	/
Vol de métaux	3	3	100,0%	/	/
	PA	PA	PA	PA	PA



SUSPECTS

FC Autre que vol

Criminalité ICT

Figure criminelle / Âge

	Nombre total de faits avec au moins 1 suspect identifié	Majeur	% Faits
Fraude de cartes de paiements	1	1	100,0%
	PA	PA	PA

FC Autre

Figure criminelle / Âge

	Nombre total de faits avec au moins 1 suspect identifié	Majeur	% Faits	Mineur	% Faits
Violence contre les métiers d'intérêt général	3	3	100,0%	1	33,3%
Dégradation de voiture	7	7	100,0%		/
	PA	PA	PA	PA	PA



SUSPECTS

PH Phénomène

PH Violence intrafamiliale (VIF)

Figure criminelle / Âge	Nombre total de faits avec au moins 1 suspect identifié	Majeur	% Faits	Mineur	% Faits
VIF: physique, dans le couple	23	23	100,0%	/	/
VIF: physique, envers des descendants	5	4	80,0%	1	20,0%
VIF: physique, envers d'autres membres	7	5	71,4%	2	28,6%
VIF: sexuelle, envers des descendants	1	1	100,0%	/	/
VIF: psychique, dans le couple	8	8	100,0%	/	/
VIF: psychique, envers des descendants	3	3	100,0%	/	/
VIF: psychique, envers d'autres membres	1	1	100,0%	/	/
VIF: économique, dans le couple	4	4	100,0%	/	/
VIF: économique, envers des descendants	1	1	100,0%	/	/
VIF: économique, envers d'autres membres	5	3	60,0%	2	40,0%
VIF: dans le couple (total)	33	33	100,0%	/	/
VIF: envers des descendants (total)	8	7	87,5%	1	12,5%
VIF: envers d'autres membres (total)	12	8	66,7%	4	33,3%
	PA	PA	PA	PA	PA

PH Hormones et dopage

Figure criminelle / Âge	Nombre total de faits avec au moins 1 suspect identifié	Majeur	% Faits
Dopage humain	1	1	100,0%
	PA	PA	PA

PH Trafic d'armes

Figure criminelle / Âge	Nombre total de faits avec au moins 1 suspect identifié	Majeur	% Faits
Commerce et production d'arme à feu	1	1	100,0%
	PA	PA	PA



SUSPECTS

PH Violence dans l'espace public

Figure criminelle / Âge	Nombre total de faits avec au moins 1 suspect identifié	Majeur	% Faits	Mineur	% Faits
Violence physique (transport public)	5	3	60,0%	3	60,0%
Violence physique (voie publique)	28	23	82,1%	5	17,9%
Violence physique (autre endroit public)	2	2	100,0%	/	/
Violence physique (endroit accessible au public)	7	7	100,0%	/	/
Violence sexuelle (voie publique)	3	3	100,0%	/	/
Violence sexuelle (endroit accessible au public)	1	1	100,0%	/	/
Violence psychique (transport public)	1	/	/	1	100,0%
Violence psychique (voie publique)	14	14	100,0%	/	/
Violence psychique (autre endroit public)	1	1	100,0%	/	/
Violence psychique (endroit accessible au public)	2	2	100,0%	/	/
Vol à main armée (voie publique)	1	1	100,0%	/	/
Vol à main armée (endroit accessible au public)	3	3	100,0%	/	/
Vol avec violence sans arme (voie publique)	3	2	66,7%	1	33,3%
Vol avec violence sans arme (endr. acces. au pub.)	2	1	50,0%	1	50,0%
	PA	PA	PA	PA	PA

PH Autre

Figure criminelle / Âge	Nombre total de faits avec au moins 1 suspect identifié	Majeur	% Faits
Faux policiers	1	1	100,0%
Cyberharcèlement	9	9	100,0%
Fraude à l'identité	4	4	100,0%
	PA	PA	PA



SUSPECTS

Partie 2: Niveau SUSPECTS (comptage du nombre de suspects uniques)

2.1. Nombre de suspects uniques selon le sexe des suspects identifiés (pour l'ensemble des infractions)

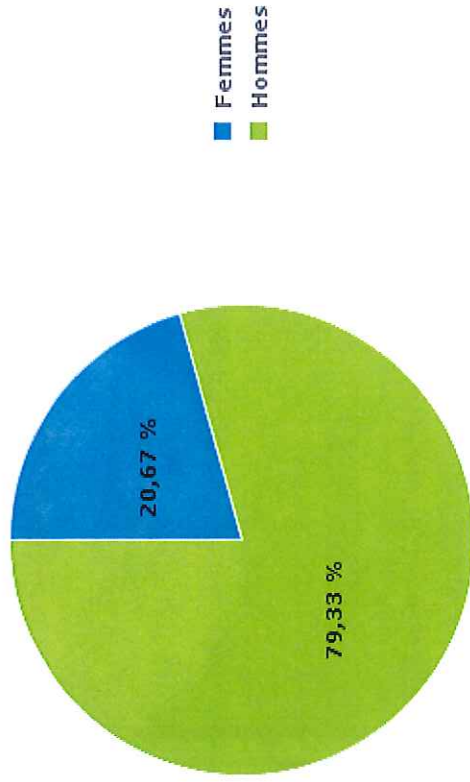
Chaque suspect n'est comptabilisé qu'une fois, même s'il a commis plusieurs faits (voir également la note méthodologique)

SAMSOM

2018

Sexe	Hommes	Femmes	Inconnu	Total
Faits criminels	472	123	2	597

% proportion entre le nombre de suspects uniques masculins et féminins(ensemble des infractions)



SUSPECTS



2.2. Nombre de suspects uniques selon le sexe des suspects identifiés (par catégorie principale)

Au sein d'une catégorie principale, chaque suspect n'est comptabilisé qu'une fois, même s'il a commis plusieurs faits (voir également la note méthodologique)

SAMSOM

2018

Catégorie principale / Sexe	Hommes	% Faits	Femmes	% Faits	Nombre total de suspects uniques
Drogues	123	89,1%	15	10,9%	138
Vol et extorsion	74	76,3%	23	23,7%	97
Registre de population	66	71,7%	26	28,3%	92
Infr. contre l'intégrité physique	66	74,2%	23	25,8%	89
Ivresse et alcool	61	88,4%	8	11,6%	69
Armes et explosifs	37	97,4%	1	2,6%	38
Législation sur les étrangers	28	75,7%	9	24,3%	37
Infr. contre autres valeurs morales et sentiments	18	75,0%	6	25,0%	24
Dégradation de la propriété	17	77,3%	5	22,7%	22
Infr. contre l'autorité publique	19	86,4%	3	13,6%	22
Fraude	17	94,4%	1	5,6%	18
Code pénal social	9	56,3%	7	43,8%	16
Infr. contre la sécurité publique	15	100,0%			15
Protection de la jeunesse	4	40,0%	6	60,0%	10
Infr. contre les moeurs	7	100,0%			7
Infr. contre la foi publique	6	100,0%			6
Criminalité informatique	3	60,0%	2	40,0%	5



SUSPECTS

Catégorie principale / Sexe	Hommes	% Faits	Femmes	% Faits	Nombre total de suspects uniques
Autres lois spéciales	4	100,0%			4
Environnement	1	50,0%	1	50,0%	2
Infr. contre la liberté individuelle	2	100,0%			2
Carte d'identité	1	100,0%			1
Protection de la personne	1	100,0%			1

SUSPECTS



2.3. Nombre de suspects uniques selon le sexe des suspects identifiés (par figure criminelle)

Au sein d'une figure criminelle, chaque suspect n'est comptabilisé qu'une fois, même s'il a commis plusieurs faits
(voir également la note méthodologique)

SAMSOM

2018



SUSPECTS

FC Vol

FC Vol moyen de transport

Figure criminelle / Sexe	Hommes	%	Nombre total de suspects uniques
Vol de voiture	4	100,0%	4
Homejacking	2	100,0%	2
Vol dans les garages	1	100,0%	1
	PA	PA	PA

FC Cambriolage

Figure criminelle / Sexe	Hommes	%	Femmes	%	Nombre total de suspects uniques
Cambriolage dans habitation	28	73,7%	10	26,3%	38
Cambriolage ds entreprise ou commerce	7	87,5%	1	12,5%	8
Cambriolage ds service public ou bâtiment administr	2	100,0%			2
Cambriolage dans bâtiment (total)	37	77,1%	11	22,9%	48
	PA	PA	PA	PA	PA

FC Vol autre

Figure criminelle / Sexe	Hommes	%	Femmes	%	Nombre total de suspects uniques
Vol à main armée	2	28,6%	5	71,4%	7
Vol avec violence sans arme	8	66,7%	4	33,3%	12
Vol dans ou sur un véhicule	2	100,0%			2
Vol d'armes et explosifs	2	100,0%			2
Vol à l'étalage	18	64,3%	10	35,7%	28
Vol par ruse	4	100,0%			4
Vol de métaux	4	100,0%			4
	PA	PA	PA	PA	PA



SUSPECTS

FC Autre que vol

Criminalité ICT

Figure criminelle / Sexe

	Hommes	%	Nombre total de suspects uniques
Fraude de cartes de paiements	1	100,0%	1
	PA	PA	PA

FC Autre

Figure criminelle / Sexe

	Hommes	%	Femmes	%	Nombre total de suspects uniques
Violence contre les métiers d'intérêt général	4	80,0%	1	20,0%	5
Dégradation de voiture	5	71,4%	2	28,6%	7
	PA	PA	PA	PA	PA



SUSPECTS

PH Phénomène

PH Violence intrafamiliale (VIF)

Figure criminelle / Sexe	Hommes	%	Femmes	%	Nombre total de suspects uniques
VIF: physique, dans le couple	18	78,3%	5	21,7%	23
VIF: physique, envers des descendants	4	80,0%	1	20,0%	5
VIF: physique, envers d'autres membres	6	100,0%			6
VIF: sexuelle, envers des descendants	1	100,0%			1
VIF: psychique, dans le couple	6	85,7%	1	14,3%	7
VIF: psychique, envers des descendants	1	33,3%	2	66,7%	3
VIF: psychique, envers d'autres membres	1	100,0%			1
VIF: économique, dans le couple	3	75,0%	1	25,0%	4
VIF: économique, envers des descendants	1	100,0%			1
VIF: économique, envers d'autres membres	4	80,0%	1	20,0%	5
VIF: dans le couple (total)	25	80,6%	6	19,4%	31
VIF: envers des descendants (total)	6	75,0%	2	25,0%	8
VIF: envers d'autres membres (total)	10	90,9%	1	9,1%	11
	PA	PA	PA	PA	PA

PH Hormones et dopage

Figure criminelle / Sexe	Hommes	%	Nombre total de suspects uniques
Dopage humain	1	100,0%	1
	PA	PA	PA



SUSPECTS

PH Trafic d'armes

Figure criminelle / Sexe	Hommes	%	Nombre total de suspects uniques
Commerce et production d'arme à feu	1	100,0%	1
	PA	PA	PA

PH Violence dans l'espace public

Figure criminelle / Sexe	Hommes	%	Femmes	%	Nombre total de suspects uniques
Violence physique (transport public)	5	71,4%	2	28,6%	7
Violence physique (voie publique)	28	71,8%	11	28,2%	39
Violence physique (autre endroit public)	2	100,0%			2
Violence physique (endroit accessible au public)	6	85,7%	1	14,3%	7
Violence sexuelle (voie publique)	3	100,0%			3
Violence sexuelle (endroit accessible au public)	1	100,0%			1
Violence psychique (transport public)	1	100,0%			1
Violence psychique (voie publique)	12	80,0%	3	20,0%	15
Violence psychique (autre endroit public)	1	100,0%			1
Violence psychique (endroit accessible au public)	2	100,0%			2
Vol à main armée (voie publique)	1	100,0%			1
Vol à main armée (endroit accessible au public)			1	100,0%	1
Vol avec violence sans arme (voie publique)	4	80,0%	1	20,0%	5
Vol avec violence sans arme (endr. acces. au pub.)	2	100,0%			2
	PA	PA	PA	PA	PA



SUSPECTS

PH/ Autre

Figure criminelle / Sexe	Hommes	%	Nombre total de suspects uniques
Faux policiers	1	100,0%	1
Cyberharcèlement	9	100,0%	9
Fraude à l'identité	4	100,0%	4
	PA	PA	PA



SUSPECTS

Partie 3: Niveau SUSPECTS-FAIT (comptage du nombre de combinaisons suspect-fait)

3.1. Nombre de suspects-fait selon l'âge des suspects identifiés (TOP 5 des catégories principales)

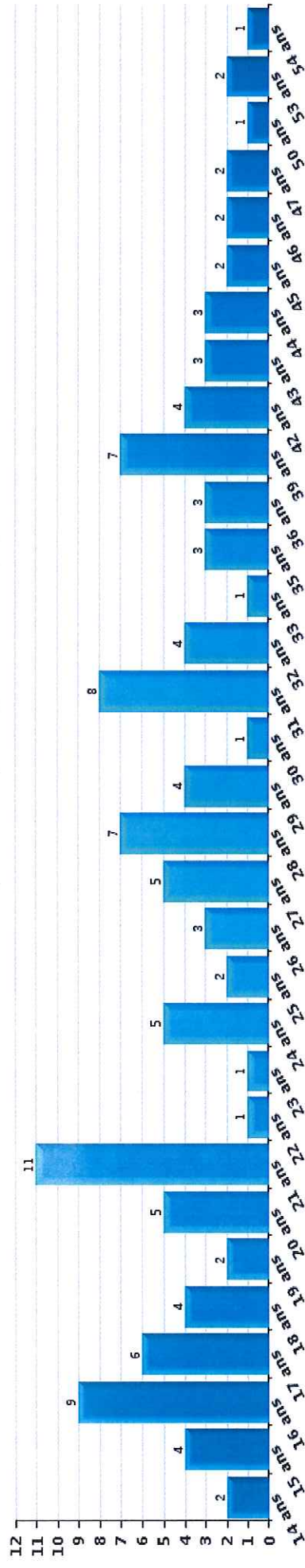
- 1) Lorsqu'un même suspect a commis plusieurs faits durant la période considérée, il est aussi comptabilisé plusieurs fois, qu'il ait le même âge ou non
- 2) Les suspects au-dessous de 14 ans et à partir de 90 ans ne sont pas repris dans le tableau (voir également la note méthodologique)

SAMSOM

2018

Vol et extorsion

Nombre de suspects-fait par âge (chronologique)

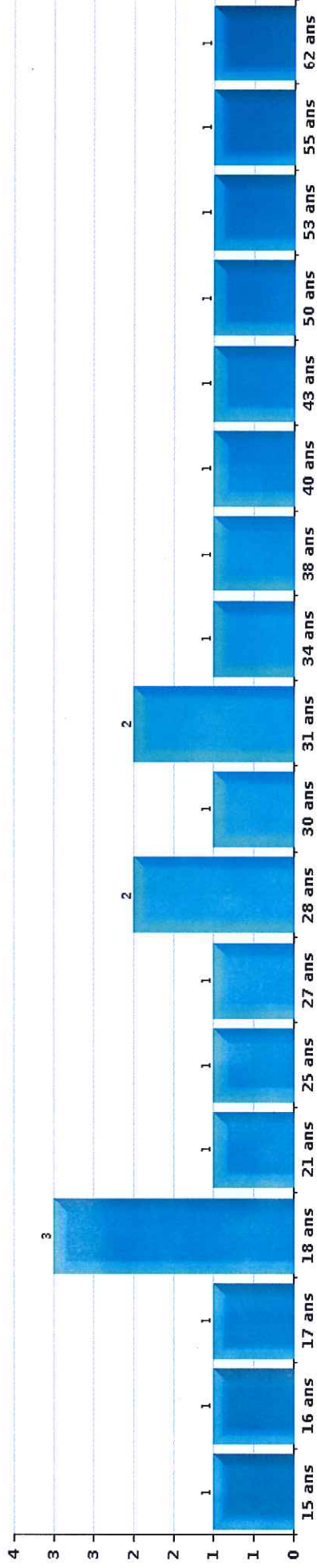




SUSPECTS

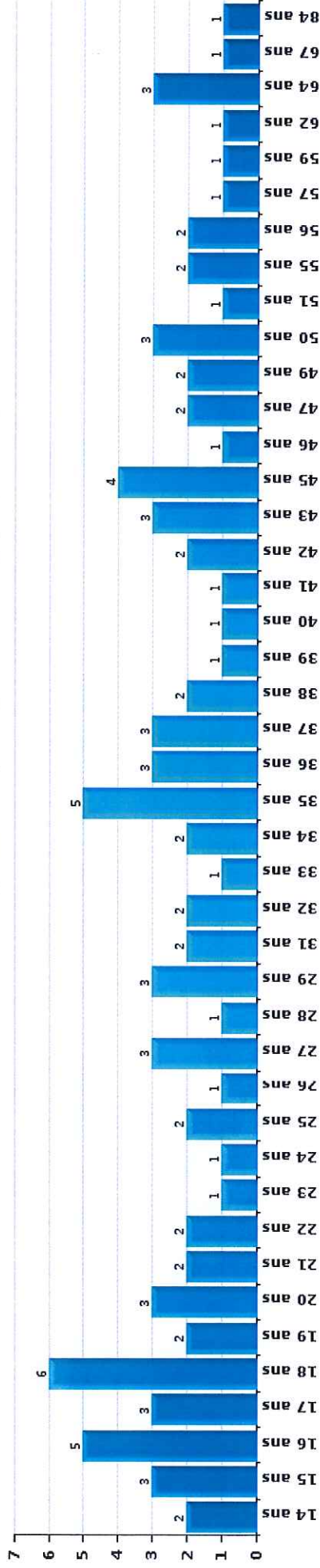
Dégradation de la propriété

Nombre de suspects-fait par âge (chronologique)



Infr. contre l'intégrité physique

Nombre de suspects-fait par âge (chronologique)

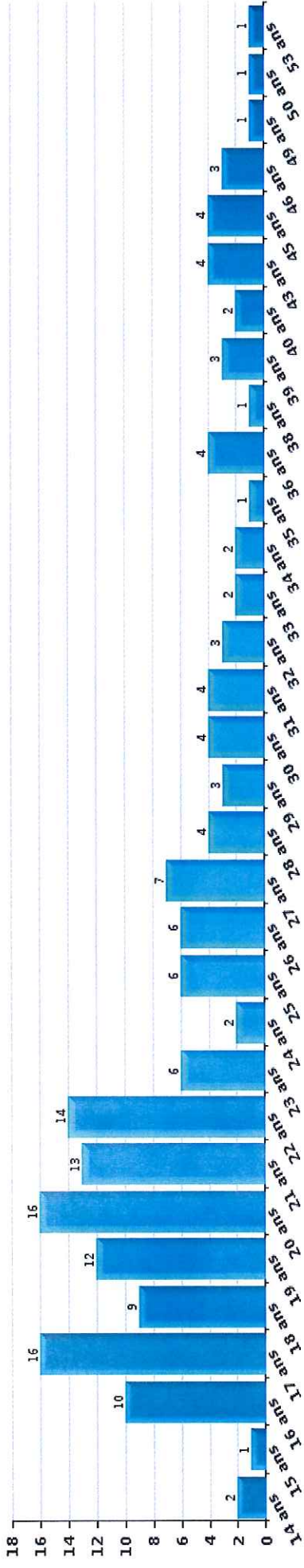




SUSPECTS

Drogues

Nombre de suspects-fait par âge (chronologique)



Fraude

Nombre de suspects-fait par âge (chronologique)

