


 <p><b>PZ GAVERS</b></p> <p>8530 HARELBEKE Deerlijksesteenweg 43</p>	 <p><b>Harelbeke</b></p>  <p><b><u>BIN-BERICHT</u></b></p> <p><b><u>ADMINISTRATIEF</u></b></p>
-----------------------------------------------------------------------------------------------------------------------------------------------------------	--------------------------------------------------------------------------------------------------------------------------------------------------------------------------------------------------------------------------------------------------------------------

<p><b>Datum</b>      04/03/2021</p> <p><b>Afzender</b></p> <p>Dit is een bericht van <b>POLITIEZONE GAVERS</b></p>	<p><b>Aan</b></p> <p><b>BIN "GROOT HARELBEKE"</b></p> <p><b>Jacques MAELFAIT</b> Hoofdcoördinator</p> <p>Mail : <a href="mailto:bin@jachriss.be">bin@jachriss.be</a></p>
------------------------------------------------------------------------------------------------------------------------	------------------------------------------------------------------------------------------------------------------------------------------------------------------------------

**Kruispunt Politieke Gevangenenstraat – Hermitage (Stasegem) tijdelijk afgesloten voor alle autoverkeer vanaf 05 maart**

<p><b>Feit + beschrijving :</b></p>	
	<p>De voorbij dagen stelden zowel bewoners, de politie als stad Harelbeke vast dat de straten Hermitage en Kruiske (Stasegem) heel wat ongewenst verkeer te slikken krijgen omwille van de werken kruispunt Politieke Gevangenenstraat met de Hallestraat. Daarbij komt <b>de veiligheid van de wijkbewoners in het gedrang.</b></p>

Om daaraan te verhelpen besliste het schepencollege om **het kruispunt Politieke Gevangenenstraat – Hermitage tijdelijk af te sluiten voor alle autoverkeer.**

Met deze maatregel hoopt men het sluipverkeer uit de wijk te weren en de veiligheid te waarborgen.



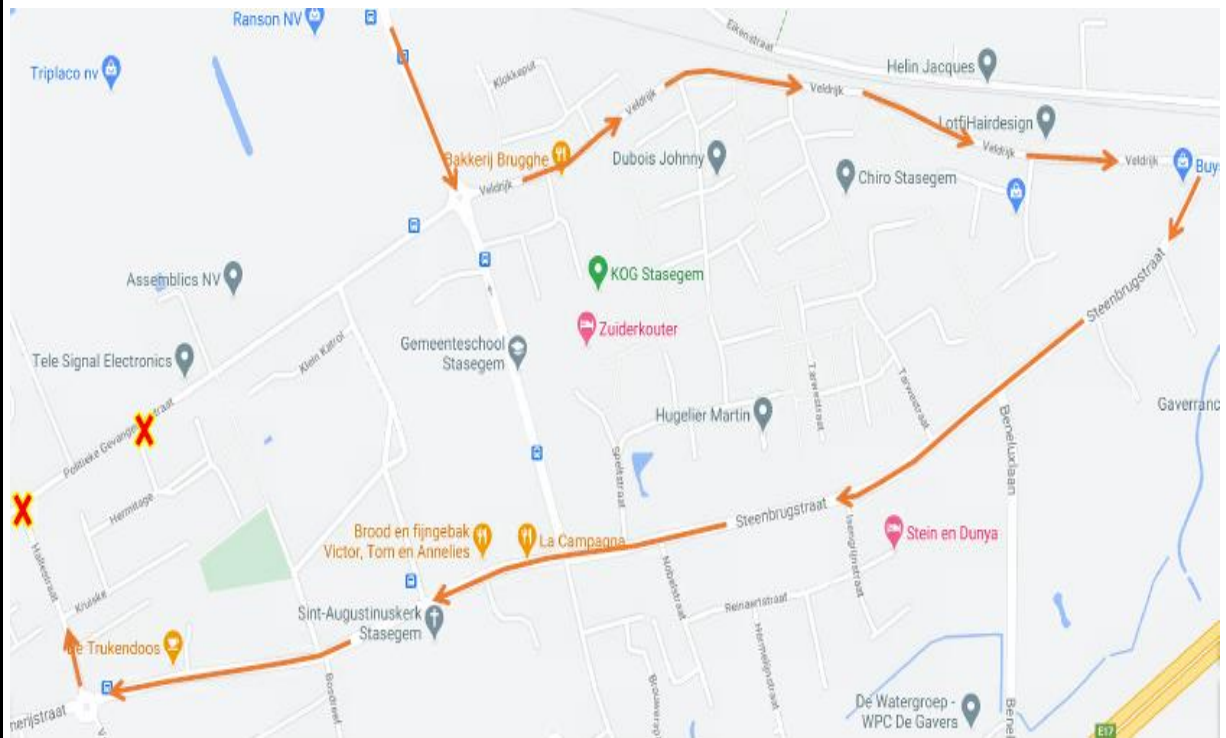
Het plaatselijke verkeer heeft toegang tot de wijk via Veldrijk > Steenbrugstraat > Stasegemdorp > Hallestraat > Kruiske > Hermitage. (zie plan)



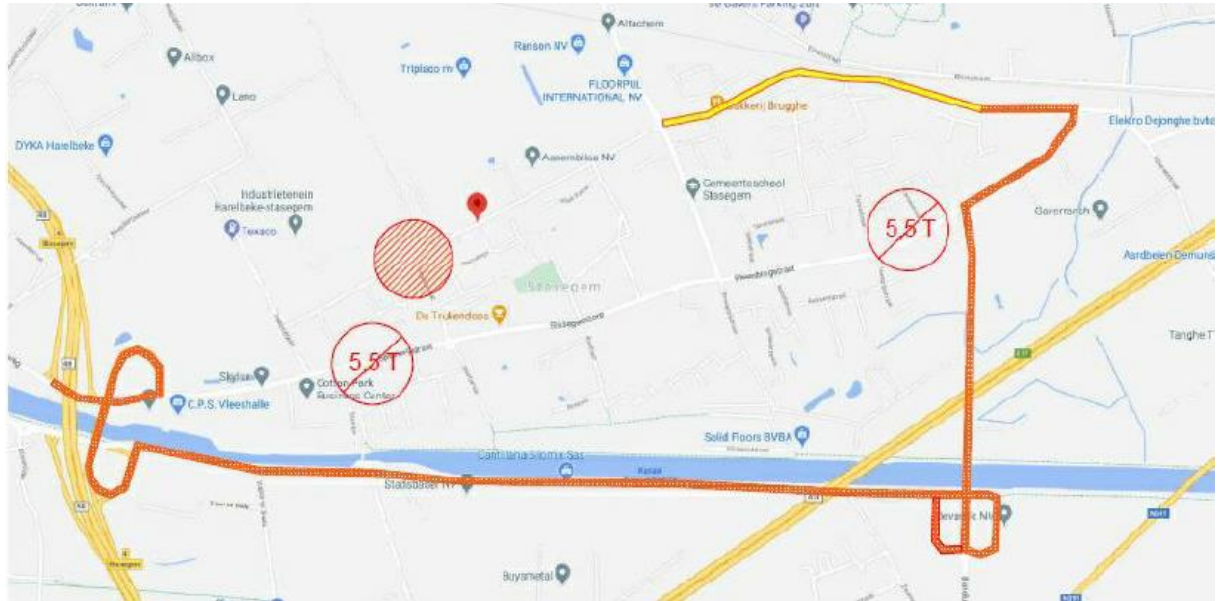
Voor zwaar vervoer (+ 5,5T) werd reeds een omleiding voorzien waarbij vrachtverkeer door Stasegemdorp niet toegestaan wordt. (zie plan)

*Alvast bedankt voor jullie begrip voor deze tijdelijke situatie.*

### Plaatselijk verkeer :



## Plaatselijke omleiding zwaar vervoer +5,5T :



**Geen vrachtwagens door  
Stasegemdorp en de Politieke  
Gevangenenstraat.**

**Max. 30 km/u op omleiding tussen  
rondpunt Generaal Deprezstraat en  
Roggestraat**

**Omleiding richting E17/R8 via Veldrijck >  
Steenbrugstraat > Beneluxlaan > Kanaalstraat >  
Visserskaai > Spinnerijstraat > Venetiëlaan  
(enkele richting)**

**Omleiding richting Politieke  
Gevangenenstraat – C1050-C2990 via  
Venetiëlaan > Spinnerijstraat > Visserskaai >  
Kanaalstraat > Beneluxlaan > Steenbrugstraat >  
Veldrijck (enkele richting)**



## Opmerking voor niet-leden BIN :



Bent U inwoner van Harelbeke of een handelszaak/bedrijf in onze stad ?  
Lid worden van BIN is gratis !!!



[ONTVANG GRATIS DE BERICHTEN IN UW MAILBOX](#)



[FACEBOOK-PAGINA BIN "GROOT-HARELBEKE"](#)

